

1788

C A L I X



Jönköpings län

by

ägare

Andra

och

1788
uti Sex delar

R O L L E

med de

BÖRJELBYN, RIA, GAMM

STRÅKANÄS, RYSSB


NÄSBYN, WÄNAFLÄ

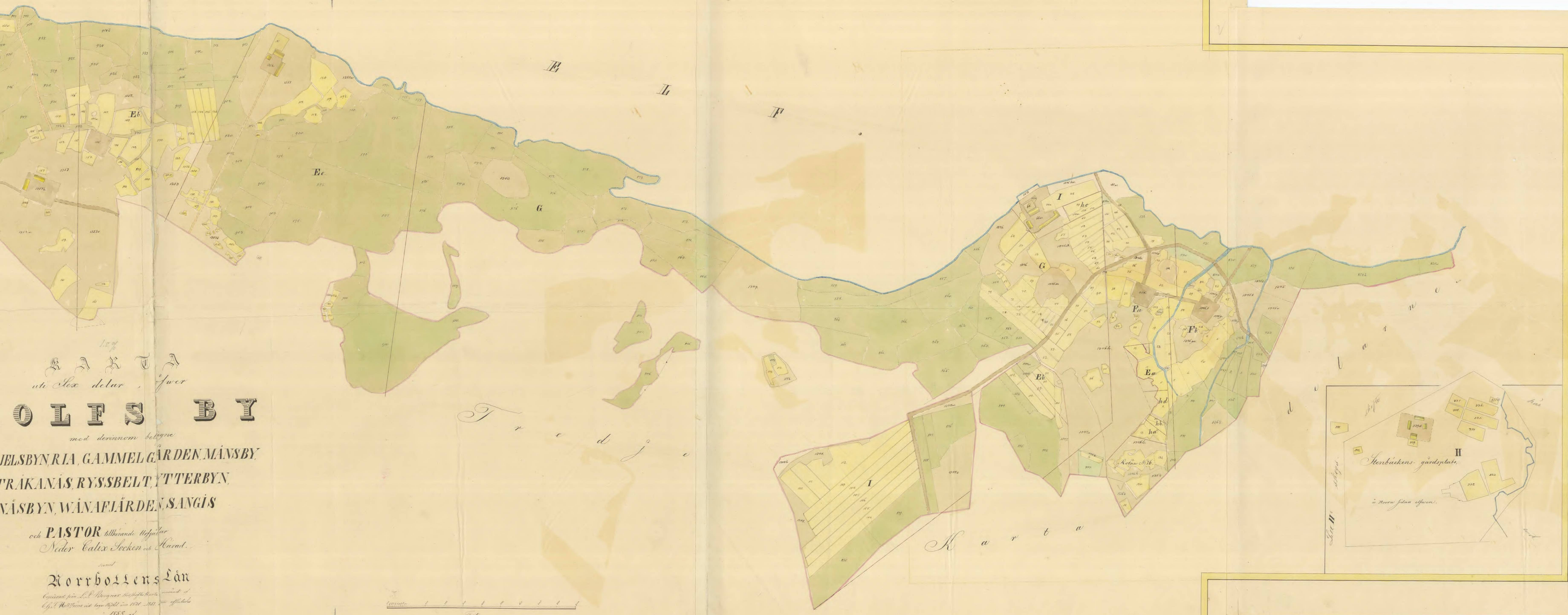
och **PASTOR** *utöfvar*
Nider Calix

Rörholm

Continent från L. P. Mörner
1788

1788
Skolan
1788





157
 i Sex delar

S O L B Y

med dess tillhörande
 HJELSBY, RIA, GAMMELGÅRDEN, MÅNSBY,
 FRÅKANÅS, RYSSBELT, YTTTERBYN,
 VÅSBYN, WÅNAFLÅRDEN, SANGIS

och PASTOR tillhörande församlingar
 Neder Calix socken och Skarv.

Norrbottnens Län

Utgivet från L. P. Norrbottnens Skattekontor
 af J. H. Wallgren och Lars Sköld i Åre 1851.

1855
 Sköld
 Redig.



K a r t a



KARTA
af de delar af
ROLFS BY

Neder Calne, Suckens, Nörrud
Norrbottnens Län.

Uppgjord af C. C. Bergman, Sockholms Karta
under af R. Hultström 1851. 1:50,000
som affstämde på 1851. af
M. H.

Andra delen.



Fot.



In 1850 var de delar af Rolfs by som nu är afbildade på denna karta tillhörande den gamla socknen Rolfs by. Den gamla socknen Rolfs by var en del af den gamla socknen Rolfs by. Den gamla socknen Rolfs by var en del af den gamla socknen Rolfs by.

Stora
Söderby

by
Söderby

Stora
Söderby



Tunte Söndradelen


Fogelträsket

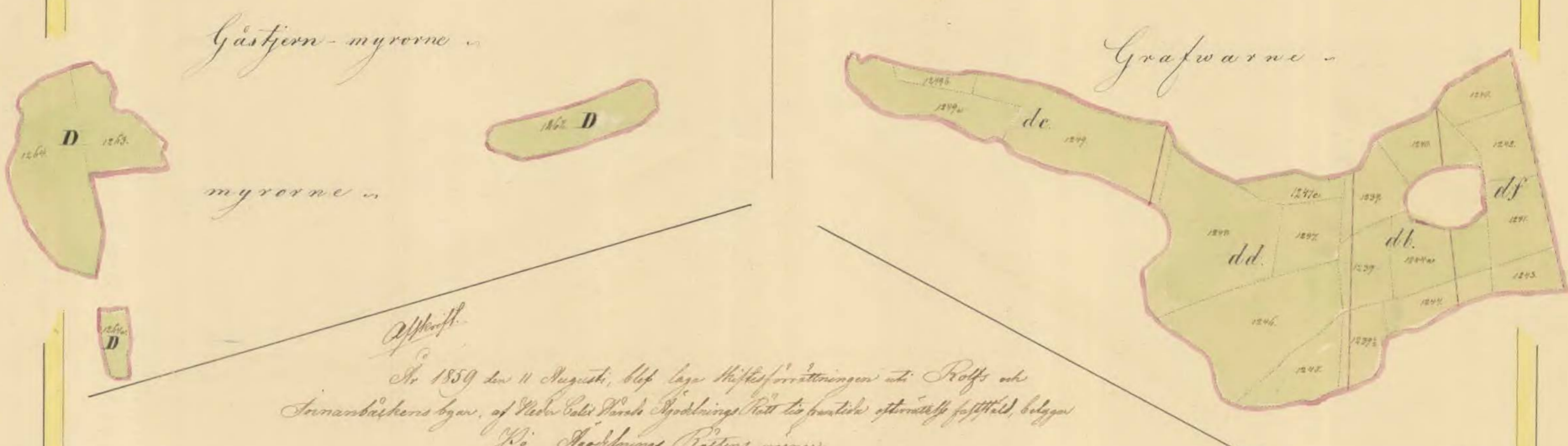
KARTA öfver ROLFS-By

Neder Calix församling
Söderbottnens Län

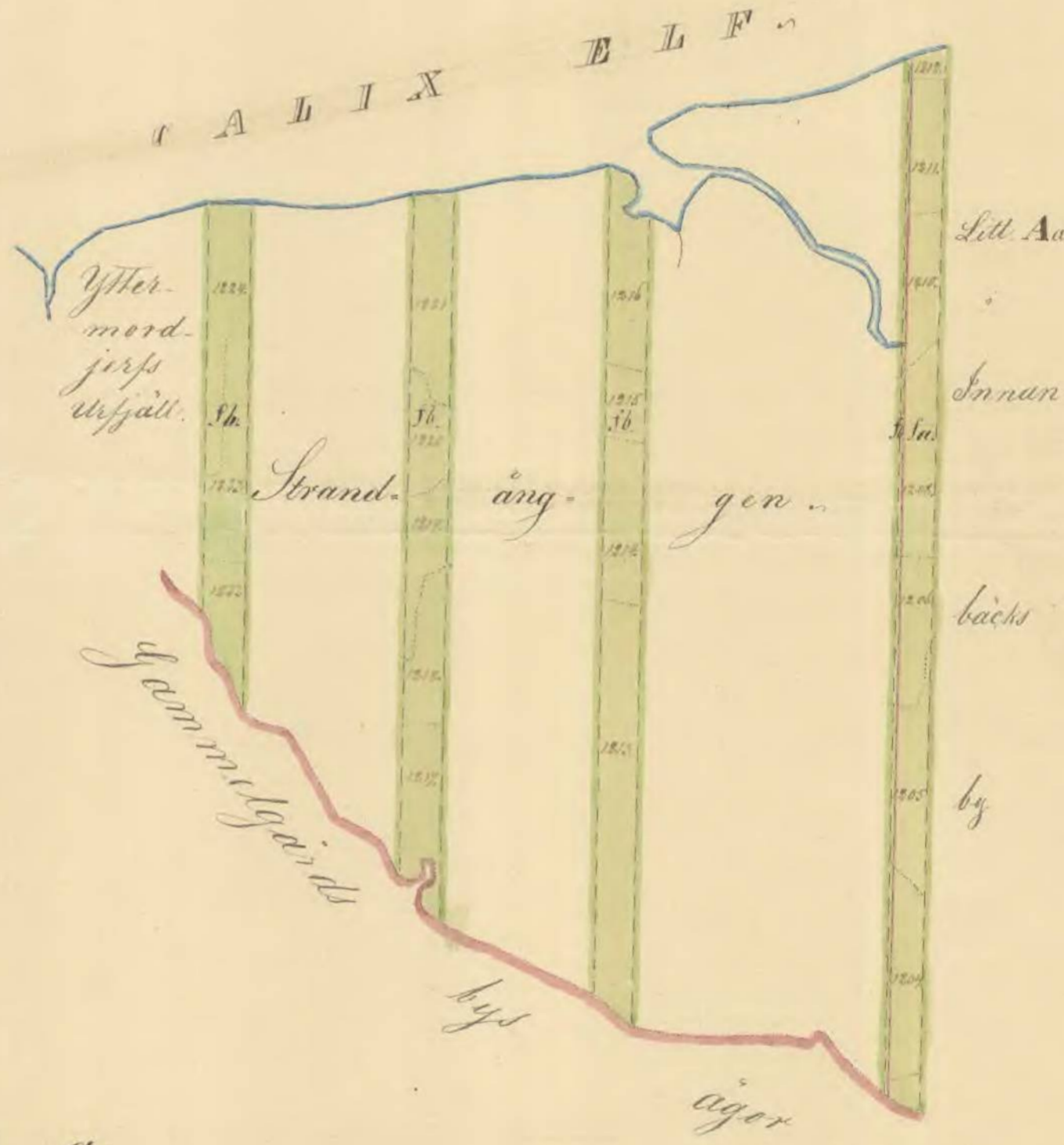

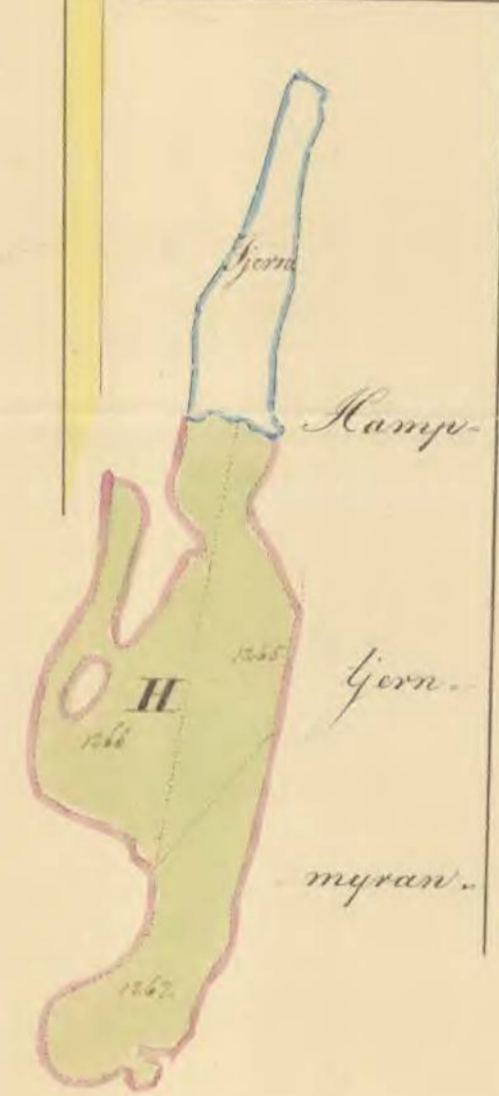
Utgivet af
S. W. L.

År 1859 den 11 augusti. Af Lars Wille förordnades att Rolf By och Söderbottnens församling af Rolf By skulle utredas och förklarade till förmån för Rolf By. S. W. L.





Offert
År 1859 den 11 Augusti, blif laga Skiftesföretningarna uti Rolfs och
Sonnarsbäckens byar, of Neder Calix Herads Skiftesbyrå (att de förra) öfvermåttligt förtälad, belagda
År: Skiftesbyrås Rätters wagnar
J. W. Bengtson
Rättsbyrås Skiftesbyrå, Skiftesbyrå
År: Skiftesbyrås wagnar
P. H. Söller



K a r t a
uti VI delar, öfver
ROLFS BY

Neder Calix Iher och H. d.
saamt
Norrbottens Län

Copierad från L. T. Bengtsons Skiftesbyråskarta, utarbetad
af H. J. Hultström vid laga skiftet åren 1830-1851, som

afslutades år 1858 af
P. H. Söller.

Fjerde Kartu-delon




Fol. 111⁵




År 1859 den 11 Augusti, haf jag, Kungl. Mättningsverket, Rolfs och Jorvabäckens byar, af Neder Calix Hänsch afdelnings Rätt, till framtida efterättelse fastställt, betygat
af afdelnings Rättens ordförande
H. W. Norrsköld
Rättsligen offentlig bestyrker
Hans Emånsteds ordförande
S. J. Vall.

Karta
af VI delar, öfver
ROLFS BY
Neder Calix. ^{af} Johan och H. d.
Norrbottnens Län
Upprättad vid laga Rättstämman
S. J. Vall.
Femte Karta delar



Fot.

22 Lödaktal Y/72


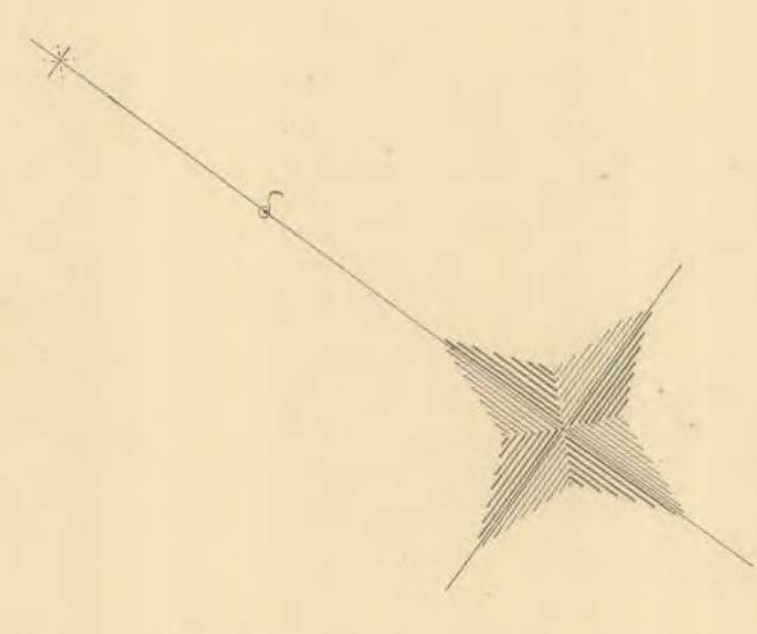




Rolfs by
 1857

1857 den 11 August, till lags Rättshövda-
 gens ut. Rätt och Skattskötsel-
 byns, af Elds Gata Händs Skatt-
 värdes Rätt, till förmåla af följande
 följande; till
 S. Nydelnings Rättens vägnar
 J. W. Berglund
 Rätterns affärsföretag; till
 S. Embetels vägnar
 J. W.

Karta
 af VI delar af
ROLFS BY
 Neder Calix Åker och Hå
 i
 Norrbottens Län
 uppmätnad och lags tillagd år 1857.
 J. W.

Sjette Karta-delen. Norrbotten.





Akt nr:

Å22-111:5

AU\$A22-111\$k5

Utdrag av protokoll.

År 1830 den 30 augusti inställde sig undertecknad lantmätare i Innanbäckens by av Neder Kalix Härad och socken samt Norrbottens län för att, till följe av Konungens Befallningshavandes förordnande av den 31 december 1828, vilket protokollet åtföljer verkställa laga skifte i nämnda Innanbäcken och Rolfs byars samfällighet, varvid efter därom den 12 i berörde månad utfärdad kungörelse, som den 15 å predikostolen blivit uppläst, sig infunno av delägarne:

Innanbäcken.

- N:o 1, 1/4 mantal, skatte oförmedlat, Prostinnan Schmaltz. förnem Herr Capit. Hedström för 1/12 del, Olof Sandbergs änka, genom Carl Sandberg för 1/12 och Bataillons Adjutanten Bergdahls änka för 1/12.
- " 2. 1/4 mantal Skatte oförmedlat, Carl Sandberg.
- " 3, 1/9 " " Johan Johansson.
- " 1/9 " " Jöns Johansson.
- " 1/9 " " Crispin Johansson.
- " 4, 1/6 " " oförmedlat, Fredrik Nilsson.
- " 1/12 " " " Lars Johansson.
- " 1/12 " " " Johan Johansson
- " 5, 1/6 " " " Olof Olofsson
- " 1/12 " " " Lars Bergman.
- " 1/12 " " " Nils Olsson från Månsbyn.
- " 6. 1/8 " " " Bror Daniel Olsson.
- " 1/16 " " " Olof Gustav Olsson.
- " 1/16 " " " Olof Börjelin.
- " 7, 1/6 " " " Herr Capit. Hedström.
- " 8, 5/24 " " " Anders Pehrsson genom fullmäktig, Gästgivaren Thingvall, enligt fullmakt La A.
- " - 3/24 " " " Pehr Pehrsson.

i Rolfs by.

- N:o 1, 1/12 mantal Skatte oförmedlat, handelsman Lindberg.

2.
N:o 1, 1/12 mantal Skatte oförmedlat (frånvarande Joh. Jakob Johans-
son)

- " 2, 1/12 " " " Johan Johansson.
" - 1/12 " " " Elias Högström.
" 3, 19/192 " " " Anders Olsson.
" - 19/192 " " " Elias Brändholm.
" - 19/96 " " " Erik Erik Eriksson.
" 4, 11/24 " " " Gästgiv. C. F. Thingvall.
" 5, 1/4 " " " Löjtnantsbostället Landet, Herr
Kapten Dahlberg genom ombudet Herr C. F. Thingvall enligt full-
makt på innehavaren Bil. La B.
" - 1/4 mantal skatte oförmedlat, Fänriksbostället Johannisberg,
Arrendatorn därav Herr Löjtnant Samuel Laurell.
" - 1/12 mantal skatte oförmedlat, Riksdagsmannen, Johan Jakob Rut-
berg, genom Herr Handelsmannen Lindberg enligt en på innehava-
ren ställd fullmakt vilken till en väsentlig del härefter på
sitt ställe kommer att anföras. Bil. La C.
" 6, 1/8 mantal Skatte oförmedlat, bonden Erik Jakobsson genom Johan
Andersson enl. fullmakt La D.
" - 1/8 mantal skatte oförmedlat, Johan Vallgren.
" 7, 1/4 " " " Johan Johansson.
" 8, 1/8 " " " Josef Lindströms änka.

För Börjelsbyns urfjällar, bonden Olof Persson å egna och övriga
byamäns vägnar enligt fullmakt Bil. La E.

För Ria bys urfjällar Nämndeman Nils Ribom och bonden Pehr Pehrs-
son å egna och övriga byamäns vägnar enligt fullmakt. Bilagan La F.

För Månsbyns urfjällar bonden Nils Olsson å egna och övriga bya-
mäns vägnar, enligt fullmakt. Bil. La G.

Till bevakande av boställes rätt och bästa Kronolänsmannen Herr
Fältkommisarien C. F. Rutberg enligt förordnande av den 20 innevaran-
de, och Herr Fänrik M. U. Silverbrandt enligt order av den 26 samt för
ecklesiastiklägenheterna vice Pastorn och Fil. magistern Herr Carl Eu-
renius enligt förordnande av den 23 berörde månad och år.

För kronohemmanet Vallen 1/16 dels mantal infann sig icke inne-
havaren Herr Handelsman Jakob Burman.

Ävenledes voro av Rågrannarne inga tillstädes.

Biträdande godemännen Johan Carlsson från Bredviken och Lars An-
dersson från Ytterbyn hade på skriftlig kallelse inställt sig.

3.
§ 1.

För ovan antecknade jordägare och publika ombud upplästes åberopade förordnande jämte ansökningen, så lydande:

Till Konungens Höga Befallningshavande i Norrbottens län.

Ödmjukast vidfogade handlingar utreda, att Herr Förste Lantmätaren L. P. Bergner blivit ålagd sista sommaren företaga fullbordandet av det storskifte han uti Rolfs och Innanbäcken redan en gång förrättat, men vilket blivit upphävit. Detta har likvist intet ännu skett, och ser det ut som det av bemälda Herr Förste Lantmätare aldrig skulle komma att ske. Av denna orsak och med stöd av föreskriften uti senaste skiftesstadgan anhåller jag att en annan Lantmätare måtte till detta skiftes verkställande förordnas, och får därtill ödmjukast föreslå Herr Kommissionslantmätaren Erik Hollström, vilken benäget lovat skiftet förrätta, så framt han därtill erhåller förordnande.

Neder Kalix den 14 November 1828.

Lars Bergman

Hemmansägare i Innanbäcken av Neder Kalix socken.

På begäran skrivit av Er. Burman Eson.

Resolution.

Herr Kommissionslantmätaren Erik Hollström varder härigenom förordnad, att ifrågavarande storskifte uti behörig ordning förrätta.

Piteå stad, av Landskansliet den 31 december 1828.

På Landshövdingeämbetets vägnar.

I. G. Rosenlindt Paul R. Ferlin.

§ 2.

På tillfrågan om jäv emot skiftesmannen och godemännen ägde rum, svarades Nej: och icke heller kände de med sig själva något jävsförhållande till skifteslaget.

§ 3.

Med kännedom därom, att kartor och handlingar över sist verkställda men upphävda storskifte voro icke att tillgå inom skifteslaget, tillkännagav skiftesmannen, att han gått i författning att erhålla dem från Provinskontoret och inföväntade dem ofördröjligen efter undfående varav undersökning och tillmätning efter omständigheterna skulle vidtagas, men emellertid ansågs nö-

4.

digt, att få del av byarnes avvitringskartor och handlingar till upplysning om vad i avvitringsväg blivit tillgjort och till bestämmelse av vad för ifrågavarande skifte vore nu att tillgöra. Till följe därav företeddes 2ne avvitringskartor över Rolfs och Innanbäckens områden på södra sidan om Kalix älv, upprättade åren 1795 och 1796 av Anders Bergström, och en, över dessa byars områden på norra sidan om berörde älv, upprättad åren 1806 och 1807 av Carl Bergström, jämte avvitringsrättens protokoll av den 1 juli et. et. 1815, vilket, med åberopande av samma rätts protokoll för den 7 oktober 1811 utsätter jämlikt desse kartor så väl gränserna emellan desse och angränsande byar, som utmål för de förre, nämligen för Innanbäcken 3285 tunne 13 5/8 kappland och för Rolfs 4779 tunne = 22 5/8 kappland, på bägge sidor om älven; varöver allt någon fastställelse likväl icke utfallit.

§ 4.

I anledning av desse omständigheter anförde Herr C. F. Thingvall: "Så väl för egen del som för deras vilka enligt de redan inlämnade fullmakterna uppdragit åt mig att deras talan föra, får jag anmärka: det jag icke har något emot skiftets början och fortgång, därest skiftesmannen ej ser sig däruti hindrad av föreskrifterna uti 5 Cap. 1 och 2 § § av skiftesstadgan; jag tror mig hava så mycket mera skäl till denna anmärkning, häst som om skiftet nu företages och avslutas innan skifteslaget erhållit bestämda och fastställda rågångar, man har att frukta, det en så kostsam förrättning som ett laga skifte, skall bli utan varaktighet, och ett förut nog fattigt folk igenom beständiga omgörelser bringas i armod och elände. Med ett laga skifte lärer tvivelsutan vara meningen den, att så vitt sig göra låter skilja den ena jordägaren ifrån den andra; här åter och i det förhållande som i avseende på avvitringen här råder, kunna 2ne byar Rolfs och Innanbäcken ej en gång bliva åtskiljde, utan det första en avvitringsfråga uppkommer, bliver den byarne emellan uppgångna rålinjen möjligtvis ändrad, och i följe därav skall alltid något av den ena byns odlade och odlingsbara jord komma inom andra byars område, varför man i mitt tycke bör akta sig; häst som det så lätt kan undvikas, därest man ej företager sig att först dela sedan ^{av} göra sig underrättad om man ägt det man delat. Jag yrkar således inställelse av skiftet intill dess alla laga hinder blivit un-

danröjda, då ingen hellre än jag önskar att se det börjat, fortsatt och avslutat."

I detta yrkande är även Anders Persson i Innanbäcken enstämig, varom dess fullmakt Bil. La A vittnar.

Häremot åberopades nu innehållet av Riksdagsmannen Johan Jakob Rutbergs fullmakt La C, så lydande: -----; "Och då av den för skogsmarken ofullbordade avvittningen, något lagligt hinder icke möter för delning av skifteslagets odlade och odlingsbara jord, tillförser jag mig det Herr Ingeniören av de invändningar som tilläventyrs göras, ej låter hindra sig att i en oavbruten gång fortsätta denna för landets uppodling så angelägna förrättning ----- vilken också lämpligen kan verkställas utan avbidan på delning av skogen. Häruti instämde Herr Handelsman Lindberg till alla delar.

Herr C. F. Thingvall ansåg sig böra tillägga, att avseende borde fästas på 2 § 5 Cap. av åberopade skiftesstadga för möjligheten att likväl ernå det åsyftade skiftets verkställighet genom undanröjande av stridighet om rågången emellan Rolfs och Ytterbyn och genom beredning till vänlig överenskommelse i sådant fall om sådant även å annan sida förevar, förmodande att härigenom ett så redigt skifte som stadgan bjuder nu och skulle kunna vinnas.

Härvid anmärkte Kronoombudet Herr Fältkommissarien Rutberg, att om ock icke berörde rågångstvist kunde biläggas, vore likväl i dess tanka delning av den odlade och odlingsbara marken verkställbar, vilket ock av Regements och Konsistorieombuden förklarades vara enligt med deras övertygelse.

§ 5.

Vad således vidkommer yrkandet om skiftets inställelse, förutsätter väl 9 § 1 Cap. av åberopade nådiga stadga avvittningsåtgärdens fastställelse innan meddelning av samfälligheten kan tagas befattning; men då enligt 1 § 5 Kap. berörde stadga det är medgivet, att den odlade och odlingsbara jorden i laga skifte må fördelas, och då Herr C. F. Thingvall med åberopande av sistnämnde kapitels 1 och 2 §§ och med dess ytterligare anförande synes egentligen åsyfta undanröjande av all stridighet om ägoväldets gränser, och visshet att ernå ett för framtiden

6.

stadgat skifte, det publikeombuden även nu ansett verkställbart, kommer förrättningen att fortgå, därest vid skeende undersökning befinnes att sådant lämpligen ske kan, och för sådant ändamål med rågångarne att vidtagas behörige åtgärder, till vilkas början följande dagen beständes.

Den 31 aug. Rågångsprotokoll.

§ 6.

Efter utfärdad kallelse till Ytterbyn inställde sig jämte Förrättningsmännen och Krono samt Regementsfullmäktige, berörde bys ombud bönderne Carl Fredrik Svanberg och Michael Holmqvist och Rolfs ombud Herr C. F. Thingvall och bonden Johan Johansson å Wallen denna dag, för att söka bilägga tvisten om rågången emellan dessa byar.

Ytterbyns avvitringskarta, upprättad år 1792 av And. Magn. Steinvall, företeddes till utredning om den linje, som Herr förste Lantmätaren L. P. Bergner därå uppdragit, efter gjord uträkning, såsom förslag till råskillnad emellan Rolfs och Ytterbyn; och därav inhämtades, att, vid rättningen av Ytterbyns forna gräns mot Rolfs en betydlig del av denna byns område fallit inom den förres, och utgjorde nu föremål för tvisten, vilken efter medgivande å ömse sidor att tvistemarken skulle delas mitt itu med bibehållande av gamla råpunkten N:o VIII å Ängsviken, bilades på sätt överenskommelsen bilagan La H utvisar; varefter uträkning och delning av denna mark genast företogs samt nya rålinjen å kartorna uppdrogs och samma dag å marken blev utstucken.

I följd av denna eftergift av mark å Rolfs sida, ansågs, att, då Innanbäcken ännu har samfällig utmark med Rolfs, den ock borde deltaga i denna eftergift, hälst förmånen av ostridig rågång numera mot Ytterbyn vore gemensam; varföre till överenskommelse härom vederbörande sammanträdde den 17 september, då ock Innanbäckens jordägare funno billigt att jämlikt bilagde överenskommelse La I ersätta Rolfs hälften av den frångångna utmarken med 16 Tunne = 24 kappland, som, med bibehållande av råpunkten N:o X vid älven emellan dessa byar, avsattes i en kil längs gamla linjen upp mot Ryssbelts rågång; varande med detsamma dessa byar att anse såsom från varandra i skog och mark utbrutne, och även från all tvist med rågrannar skilde.

Härefter fortsattes med rågångarnes undersökning och uppgående,

varvid är anmärkt som följer:

§ 7.

Rågången omkring Innanbäcken börjar mot Stråkanäs vid Kalix älv å N:o I följer mårgen av Skatabäcken till Nynäsboställets ängeshage N:o II, som faller i vinkel mot nämnda bäck, följer denna hage till dess brytning, fortsätter i samma led med en längd av 785 alnar till N:o III utmärkt med påle, går därifrån efter brytning med en längd av 12247 alnar till N:o IV å Hällberget där påle utmärker punkten. Härifrån till N:o V å samma berg gör linjen brytning och gräns mot Påhlänge på en sträcka av 280 alnar; och genom ytterligare brytning från punkten N:o V blir gräns mot Ryssbelt till N:o VI med en längd av 3064 alnar. Från denna punkt N:o VI utmärkt med 5 pålar och genom förening den 17 september (Bilagan La I) således icke densamma som å avvittringskartan går linjen rakt med en längd av 11597 alnar till gamla råpunkten N:o X å Backviken vid älven och blir gräns mot Rolfs, samt vidare till X $\frac{1}{2}$ i älven och därifrån till N:o I, så att de vid avvittringen Innanbäcken beräknade grund och holmar falla därinom.

För Rolfs är gränsen mot Innanbäcken åberopade linje emellan N:o X och N:o VI, och mot Ryssbelt. linjen från N:o VI till N:o VII å Råträskängen, där påle är nedslagen till ett avstånd av 970 alnar längs rå mot Ryssbelt från den så kallade Råträskstenen, eller, i enlighet med förening^{en} av den 2 sept. 1830 (Bilagan La H) 350 alnar från denna sten längs linjen emellan densamma och den till råpunkt föreslagna björk varom Häradssynerättens protokoll för den 25 aug. 1818 förmåler. Vidare från denna punkt N:o VII, igenkänlig dessutom av dess läge vid södra rännen, som faller i Råträsket, går linjen mot Ytterbyns område rakt till en längd av 8140 alnar till N:o VIII å Ängsviken, där 5 pålar utmärka råpunkten, och därifrån till en stor sten N:o IX vid älvstranden i Fagnäsviken, vilken punkt, på 4695 alnar från N:o VIII därjämte bestämmes genom en med nämnde råsten lika stor och i samma linje på cirka 25 alnars avstånd utåt älven liggande sten.

§ 8.

På norra sidan om älven är Innanbäckens gräns mot Gammelgården ostridig och utmärkt med punkterna N:o 1 vid älvstranden N:o

II vid hagen omkring strandängen, N:o III vid Stora Grantjärn, N:o IV norr om Lilla Grantjärn, N:o V nordost om och strax vid Grundträsket, och N:o VI å nordvästra delen av Ändmyran; och mot Kjäljärvs krononybygge är sistnämnda råpunkt N:o VI och N:o VII å östra sidan av Stora Frängsmyran ytterligen ostridig. Från denna punkt N:o VII till N:o XVI vid strandängen och vidare till N:o XVI $\frac{1}{2}$ vid älven är gränsen mot Rolfs erkänd.

Rolfs gräns mot Innanbäcken på norra sidan om älven är således en erkänd raklinje om 10645 alnars längd emellan N:o VII och N:o XVI $\frac{1}{2}$ över N:o XVI; mot Kjäljärvs krononybygge en fortsatt raklinje om 2100 alnar från N:o VII till N:o VIII vid Häggträsket; mot Krooallmänningen från sistnämnda punkt N:o VIII efter en rak linje om 1436 alnar till N:o IX å Binbisberget, varifrån den fortsätter mot Näsbyns förmodade område med en längd av inalles 3061 alnar till N:o X vid södra viken av Yttre Gåstjärn; vidare mot Näsbyns bestämda område från N:o X till N:o XI vid Ändlösmyrheden, och slutligen mot Prästebordets område från N:o XI till N:o XII ovan Stora Saltträskmyran, till N:o XIII vid östra sidan av Lilla Rudträsket, till N:o XIV vid västra sidan av Stora Rudträsket där råpålen är av skog omgiven, och vidare till N:o XV vid Stenbäcken, och på 92 alnars avstånd norr om bron med 5 pålar utmärkt inom Stenbäckens hemmans gårdsgärde, gående sedan linjen efter Stenbäckens märke till Kalix älv.

Efter vad således utrett är och jämlikt verkställd mätning kommer karta över alla rågångarne jämte utdrag av detta rågångsprotokoll, på sätt 3 § 5 kap. Kungl. skiftesstadgan föreskriver, att till delägarna utgivas på det var och en må, om fog därtill finnes, klander i behörig ordning anföra.

§ 9.

Efter det rågångskartan jämte protokoll blivit Häradsrättens till fastställelse underställd och förrättningen i övrigt fullbordad, kommer det bristande i råpunkternas utmärkande m.m. i laga ordning, att tillgöras och däröver fullständig rågångs och rösebeskrivning att upprättas.

Som ovan.

På ämbetets vägnar.

E. Hollström

Den 16 nov.

Till protokoll^{et} anmälde herr C. F. Thingvall, att den framför Innanbäckens område liggande Sandgrunnan och således inom dess område, likväl enligt avvitringsrättens protokoll den 1 juli 1815 tillhörde Rolfs, vilket och medgavs.

Förestående protokoll är för undertecknad uppläst och var-der härmed justerat och erkänt.

Carl Sandberg Johan Johansson genom Jöns Johansson (Bom.)

Jöns Johansson (Bom.) Crispin Johansson (Bom.)

Fredrik Nilsson (Bom.) Lars Johansson (Bom.)

L. Johan Johnasson (Bom.) Olof Olofsson gn. Joh. Henriksson (Bom.)

Lars Bergman Olof Gustav Olofsson Olof Börjelin

Anders Pehrsson (Bom.) Pehr Pehrsson C. Lindberg (Bom.)

Johan Johansson (Bom.) Elias Brännholm (Bom.)

Anders Olofsson (Bom.) Erik Eriksson C. F. Thingvall

C. F. Rutberg Johan Wallgren Namn (oläsligt) Namn (oläsl.)

Carl Eurenus M.U. Silverbrand C.F. Rutberg

Max. Vem. Konsistie. Ombud Regementsombud Kr. ombud

Erkännandet och egenhändiga underskrifterna intyga undertecknade godemän:

Lars Andersson Johan Carlsson

Taxerings och Beredningsprotokoll.

År 1831 den 24 augusti sammanträdde undertecknad lantmätare genom dess tillförordnade tjänstemedhjälpare lantmäteriauskultanten L. H. Lindström med de i protokollet för den 30 augusti sistlidet år antecknade jordägare av Innanbäckers by, samt biträdande godemän: nämndeman Johan Carlsson från Bredviken av Neder Kalix socken och nämndeman Johan Hvitman från Rånbyn av Råneå socken, vilka blivit genom laga kungörelse och skrivelse till denna dag kallade, för att, sedan undersökning av gamla skifteskartan och tillmätningar av nyodlingar försiggått, de därpå omedelbarligen följande åtgärder vidtaga.

§ 10.

Den ånyo upprättade kartan företeddes utan anmärkning lik-

väl under skiftesmannens erinran, att vid den förestående gradering, om hävdernas rätta upptagande än ytterligare skulle undersökas.

§ 11.

Rågångskartorna över gränserna hava efter laga kungörelse rågrannarne blivit tillställda; och då klander eller stämning därå inom laga tid ej följt, ävenledes till Häradsrätten ingivne och därstädes den 15 sistlidne januari fastställdes.

§ 12.

I överensstämmelse med stadgans föreskrift att marken efter dess naturliga beskaffenhet bör taxeras, har skiftesmannen under höbärgningens fortgång sökt att tillvägabrinda ängarnes värdering, men emot nästan allmänna invändningen, att utan jämförelse av växtligheten med jordens beskaffenhet, vore en sådan värdering otillförlitlig, då de flesta ängar voro när-a avbärgade, måste därmed låta anstå till nästa sommar. Däremot bestämde skiftesmannen, att, utan ett sådant sammansatt förhållande åkers taxering skulle genast vid avskörden verkställas.

§ 13.

I närvaro av delägarne företogs denna taxering å åkern nämligen i Innanbäcken den 24, 25 och 26, och i Rolfs den 27, 29, 30 och 31, varvid den bästa åker å fast botten erhöll 1 grad och den sämre ej därefter lämpad lägre, vilket i särskild längd tills vidare antecknades med blyerts, för att sedermera vid justeringen med bläck i hävdeförteckning^{ne} införas.

Den 30 september.

§ 14.

Efter i laga ordning utfärdad kungörelse sammanträdde åter skiftesmannen med förenämnda jordägare och publike ombud jämte de i protokollet för den 24 augusti nämnde godemän, för att den verkställda åkertaxeringen justera, varvid ett särskilt exemplar av hävdeförteckningen och taxeringslängden för Rolfs och Innanbäcken överlämnades jordägarne, som å sistnämnde bys vägnar anmodade Regementsombudet Herr Löjtnant M. U. Silverbrand och å den förres Herr C. F. Thingvall, att under kollationeringen med bläck införa gradtalet i deras exemplar efter vad med blyerts antecknat var eller nu ändring kunde undergå, likstämigt andra exemplaret, som

11.

upplästes. Därvid erinrades: av Godemannen Johan Carlsson, att tegarne N:o 155, 156, 157, 158 och 159 i anseende till en sämre jordrand torde böra nedsättas från 2 till $2 \frac{1}{4}$ grad, men de andra förrättningsmännen förklarade, att denna omständighet övervägts vid taxeringen och kunde icke vidare leda till nedsättning: av Fredrik Nilsson, att N:o $110 \frac{1}{4}$: av ägaren till hemmanet N:o 4, att tegen N:o 98: av ägaren till hemmanet N:o 6, att tegen N:o 36: av Anders Persson att tegen N:o 182: av Pehr Pehrsson, att tegen N:o 147 och av Brännholm att tegen N:o 295, voro för högt taxerade; av Herr C. F. Thingvall, att samma förhållande vore med dess Nyland: av Herr Capitain Dahlberg att dess boställshävder även väl voro för högt värderade: av Herr Notarien Rutberg, att i enlighet med dess Promemoria tegen N:o 121 borde från all beräkning uteslutas och övriga angivne hävder, nedsättas till föreslaget värde: av Joh. Johansson, att tegarne N:o 52, 53 och 54 och 55 voro åsatta högt värde: av Erik Jakobsson genom Johan Andersson, att tegen N:o 32 borde nedsättas i värdet samt avloppsdike från de sankta tegarne emellan Vallgrens och Erik Jakobssons gårdar upptagas djupare åt lämpligaste sida, för vattnets avledning, varförutan även nedsättning av värdet å tegerne N:o 1 och 47 äskades.

Vad denna senare anmärkning vidkom funno förrättningsmännen att den förtjänste avseende och därför nedsatte värdet å tegen N:o 1 till 3, och å tegen N:o 47 till $3 \frac{1}{4}$ grad, samt i övrigt, sedan de hävder, som av Notarien J. J. Rutberg, Gästgivaren C. F. Thingvall, och bönderne Johan Johansson och Erik Jakobsson bemärkts, blivit å stället undersökte, funno att tegen N:o 121 borde utgå från all beräkning, att tegarne N:o 178, 179, 180 och 181 i Nylandet borde från $1 \frac{3}{8}$ dels till $1 \frac{1}{2}$ grad nedsättas, men att alla övriga erindringar vid taxeringen icke överensstämde med förrättningsmännens övertygelse, om dess rätta förhållande till markens beskaffenhet, utan borde det förbliva vid vad bestämt var.

Vad åter avloppsdiket från tegarne emellan Vallgrens och Erik Jakobssons gårdar angår, anse förrättningsmännen, att utan dess upptagande till behörigt djup och bredd mot älven efter vad kartan utvisar, kunna de därintill liggande åkrar icke svara för det dem åsatta värdet, varför, då dessutom denna ut-

12.
dikning medför ett större besvär, än en enskild bör vidkännas, den ock av skifteslaget gemensamt bör verkställas.

Den 3 oktober.

§ 15.

I enlighet med sist åberopade kungörelse sammanträdde åter skiftesmannen med nedan antecknade jordägare till utredning om de inom skifteslaget varande urfjällar: nämligen från Innanbäcken alla utom Pehr Pehrsson; från Rolfs, gästgivaren C. F. Thingvall, bönderne Johan Johansson och Erik Ersson; av urfjällsägarne från Börjelsbyn, unga och gamla Carl Larsson, Henrik Henriksson, Olof Olsson, Lars Andersson, Lars Jönsson och Carl Carlsson; från Rian (Från Månsbyn Grels Olsson å egna och övriga byamäns vägnar; Grels Grelsson å egna och övriga byamäns vägnar; från Vånafjärden Fredrik Eliasson å egna och byamännens vägnar, från Ytterbyn C. T. Swanberg å egna och övriga byamäns vägnar; men från övriga byar, som här även äga urfjällar, såsom Stråkanäs, Gammelgården, Prästbordet, Näsbyn, Sangis, Rysbelt och Storön infann sig ingen.

Av publike ombuden var endast ovanbemälde Regementsfullmäktige tillstädes.

§ 16.

I stället för godemannen Joh. Hvitman, som för högst viktiga enskilda angelägenheter hemrest, hade efter skifteslagets önskan Herr Löjtnant J. von Essen, såsom ojävig, på anmodan sig infunnit att vid förrättningen biträda, utan att på därom ytterligare gjord förfrågan, något jäv däremot anmälde.

§ 17.

Kartan över urfjällarne, sådane de voro före sista skiftet, som icke blivit fastställt förelades jordägarna, under erinran att de på det noggrannaste måtte uppgiva hävderna, så framt de icke ville äventyra framtida oredor, varpå utredningen företogs, och fortsattes nästföljande dag med det resultat, som härefter nämnes och i så många urfjällsägares frånvaro och bristande upplysningar var att vinna.

Härvid förefanns: att Carl Larssons i Börjelsbyn urfjäll består av tvenne tegar enligt kartan över denna by, men utgör blott en å skifteslagets, utan att orsaken till denna skillnad av ägaren kunde förklaras eller förut varit bemärkt; att Olof Olofsson i Rian äger enligt skifteslagets karta tegen N:o

486 å Husmyran, men icke en sådan enligt dess byakarta; att Samuel Riboms och Grels Grelssons i nämnde by tegar till antalet äro riktiga, men icke till formen, såsom N:o 185 å Blötmyran och N:o 241 å Ängesviken; och att i övrigt i saknad av de särskilda byarnes urfjällskartor till jämförelse med skifteslagets, något vidare icke var att bemärka; utom det, att Vånafjärdens byamän önskade att bibehållas vid deras nu innehavande hävder, vilket beror på det beslut, som framdeles kommer att fattas angående delningsgrunden.

§ 18.

Justeringen av detta protokoll utsattes till nästföljande lördag den 8de, då det upplästes, och erinrades att för hemmanet N:o 2 i Rian vore en urfjäll, om vars förhållande en särskild utredning äskades, att Erik Lundbäck från Ytterbyn ansåg sig vara lidande på vederlaget för sina forna urfjällshävder, vilket likväl ansågs redan vara lett till rättelse i utredningen därom, och att nämndeman Anders Nyberg från Näsbyn ägde en urfjällsåker å den så kallade Lisbeth örn, som blivit utbytt mot vederlag å Vallen, men ville bibehållas vid förra hävden efter dess vid utbytet innehavande grad; varom vid skiftesläggningen kommer att avgöras.

Som ovan

På ämbetets vägnar

C. Hollström

Förestående taxerings och beredningsprotokoll är för oss uppläst, och varder härmed erkänt och justerat.

Å Regementets vägnar

M. U. Silverbrand W. E. Dahlberg *Sam. Lönnell*

C. F. Thingvall

Och Ytterby byamäns vägnar å Månsby vägnar

C. T. Svanberg Namn (oläsligt)

Å egne och övriga Börjelsby byamäns vägnar

Carl Larsson (Bom.)

Å Ria byamäns vägnar: Henrik Jakobsson (Bom.)

På egna och övriga Näsby byamäns vägnar: Anders Nyberg

Erkännandet och egenhändiga underskrifterna, intyga under-tecknade godemän:

J. von Essen Johan Larsson Joh. Whitman

År 1832 den 29 juni sammanträdde undertecknad Lantmätare, jämte dess tillförordnade tjänstemedhjälpare L. H. Lindström, samt godemännen Johan Andersson från Månsbyn och Lars Andersson från Ytterbyn: Och närvarande jordägare från Innanbäcken Carl Sandberg, gamla Johan Johansson, Crispin Johansson, Fredrik Nilsson, Nils Olofsson, Olof Börjelin, Olof Gustav Olofsson, Lars Bergman, Kapten Hedström genom Thingvall och från Rolfs: unga Johan Johansson, Elias Högstrom, Elias Brännholm, Erik Ersson, Herr C. F. Thingvall å egne och Sockenskrivaren Rutbergs vägnar, gamla Johan Johansson, Erik Jakobsson genom Johan Andersson; varvid tillstädesvarande jordägare tillfrågades om något jäv mot biträdande godemän ägde rum, varpå svarades Nej.

§ 19.

Såsom avvitringsåtgärden ej ännu är behörigen fastställd måste enligt skiftesstadgans föreskrift i 10 Kap. 1 och 2 § § avgöras, förän skiftet vidare fortsätts med inrösnings och avrösningsjordens urskiljande. Och bestämdes som följes: att för Innanbäcken avrösningslinjen kommer att skära skogen tvärt över, så, att inom inrösningsjorden Husmyran och Husmyrändan, samt för Rolfs avrösningslinjen kommer att sträcka sig från och överom Blötmyran till Mjöträskbäcken, vareft den brytes och går sedan i rak linje från nämnde träsk till rålinjen emellan Rolfs och Ytterbyn, så att inom Inrösningsjorden kommer Fågelträsket och alla emellan detta träsk och älven liggande ägor. Härefter erinrades Rolfs byamän, att någon brytning å den om dess ägor blivande avrösningslinje ej är av nöden, utan skulle förty så ändras, att denna linje skär även Rolfs skogen tvärt över Fågelträsket och Holmen och tillstöter vid Innanbäcks rå cirka tretusen alnar ovan Blötmyran. Och kommer således blott den mark såväl den som avrösningsjord, som ligger inom avrösningslinjerna att tills vidare fördelas. Vilket allt i jordägarnes närvaro kommer att efter ängesgraderingen fullgöras. Dag som ovan.

På ämbetets vägnar

C. Hollström

genom L. H. Lindström

Förestående protokoll uppläst, varder härmed justerat.

Carl Sandberg

C. F. Thingvall

Erkännandet och egenhändiga underskrifterna intyga under-
tecknade godemän.

Johan Andersson

Lars Andersson

Taxerings["]beredningsprotokoll.

§ 20.

Den 2 juli efter ifrån predikostolen utlyst dag, sammanträd-
de undertecknad lantmätare, genom dess tillförordnade tjänste-
medhjälpare Lantmäteriauskultanten L. H. Lindström, jämte bi-
trädande godemän Johan Hvitman från Råneå socken och Rånbyn och
Magnus Pehrsson från samma socken och Jämtön, samt hemmansägarna
från Innanbäcken änkan Barbro Sandberg genom Gästgivaren C. F.
Thingvall, Bönderne Carl Sandberg gamla Johan Johansson, Cris-
pin Johansson, ^(Börn) Fredrik Nilsson, Olof Gustav Olofsson, Anders Pehrs-
son, Pehr Pehrsson, Olof Börjelin å egna och Olof Gustav Olofssons
vägnar, Änkefru Prostinnan Schmaltz och Kaptenen Herr J. S. Hed-
ström genom gamla Bonden Johan Andersson, utan ombud voro från-
varande Adjutant Bergdahls änka, Bror Daniel Olofsson, Lars och
unga Johan Johanssöner, samt Jöns Johansson, från Rolfs voro när-
varande Fänjunkaren Lundholm å egna och Handlanden Lindbergs väg-
nar, Anders Olofsson, unga Johan Johansson, Elias Högström, Erik
Ersson, Gästgivaren C. F. Thingvall å egna och Capitainen Dahl-
bergs vägnar enligt fullmakt, gamla Johan Johansson och Johan An-
dersson å Erik Jakobssons vägnar, resten av Rolfs byamän voro utan
ombud frånvarande: Av urfjällsägare var tillstädes å Börjelsby
byamäns vägnar, Bönderne Carl Larsson och Olof Olofsson, å Riaby
byamäns vägnar Nämndeman Grels Grelsson och Brukspatron Öström,
och å Gammelgårds byamäns vägnar: Bonden Anders Lindberg av öv-
rige urfjällsägare kom ingen tillstädes. Av Publike ombuden, var
endast Regementsombudet Herr Löjtnant M. U. Silverbrand närvaran-
de, för att i enlighet med protokollets 12 § verkställa graderin-
gen å ängarne.

§ 21.

Om jäv mot biträdande godemän ägde rum tillfrågades av skif-
tesmannen, varpå svarades nej.

§ 22.

Såväl i åker och äng, som i avrösningsjorden bliver hemman-

16.
talet delningsgrund, av orsak, att icke något skifte å byns ägor försiggått, som vunnit fastställelse.

För de inom denna bys område liggande urfjällar eller utjordar, såsom utan mantal kommer dem, att endast tilldelas svarande mot vad de förut hävdad.

§ 23.

Efter överläggning med byamännen bestämdes, att i morgon kommer graderingen å marken, att företagas och att den av byamännen vid sista storskifte; som Förste Lantmätaren Bergner förrättat, skedde gradering, skall ligga till grund för den nu förestående, särdeles i avseende å formen på figurerna; dock med de ändringar, som vid granskning å marken anses nödige med fästet avseende å dess läge växtlighet och jordartens naturliga beskaffenhet.

Härefter upplyste undertecknad byamännen, att enligt skiftesstadgans av den 4 maj 1827 föreskrift uti 11 Kap. 1. § böra byamännen under graderingen och besiktningen å marken närvara, på det de själva må kunna bedömma riktigheten av värderingen och tillika genast på stället till Lantmätarens och godemännens ytterligare beprövande framställa de ändringar vartill de kunna se sig föränlätne.

§ 24.

den 14 och 15 augusti.

I anledning av från predikstolen uppläst kungörelse, sammanträdde skiftesmannen genom dess tillförordnade tjänstemedhjälpare, samt de i protokollet för den 2 juli biträdande godemän, och de även då uppräknade, Rolfs och Innanbäcks jordägare, jämte då frånvarande men nu tillstädeskomne urfjällsägare: från Börjelsbyn å byamännens vägnar Bönderne Olof Pehrsson och Carl Larsson, från Rian Brukspatron Öström, Pehr Pehrsson, Henrik Jakobsson, Johan Samuelsson, Nils Ersson, Olof Olofsson och Nils Israelsson; från Månsbyn å byamännens vägnar gamla Nils Andersson, Nils Jönsson, Petter Strömbäck och Henrik Carlsson, å Stråkanäs byamäns vägnar Olof Olofsson, Jonas Pallats och Nils Larsson, för att den verkställda ängstaxeringen justera; varvid ett särskilt exemplar av taxeringslängden jordägarne lämnades, emedan ej någon bestämd hävdeförteckning kunnat författas av orsak, som protokollet för den 3 oktober förlidet år utvisar; Härefter påbörjades med uppläsandet av

17

den ifrån den 2 till och med den 14 juli förrättade, samt den 13 dennes avslutade gradering, varvid kollationerades den förde graderingslängden, däruti nu med bläck infördes gradetalet i Innanbäckens och Rolfs exemplaren av Postförvaltaren C. F. Thingvall. Under uppläsandet erinrades av Innanbäcks byamän, att figuren N:o 136, 137, 154 och 176 i Husmyrändan, samt av Sandberg, att figuren N:o 245 i Skataviken voro för högt graderade.

Vad desse anmärkningar vidkom funno förrättningsmännen skäligt nedsätta värdet å figuren N:o 136 ifrån $2 \frac{1}{2}$ till 3 grader och N:o 137 från 2 till $2 \frac{1}{2}$ graden samt å N:o 154 från $1 \frac{1}{2}$ till $1 \frac{3}{4}$ grad, emedan enligt byamännens upplysning den sistnämnde figuren eller trakten vore nyligen upparbetad, och förmodades förty samt fig. nr 176 nedsattes från $1 \frac{3}{4}$ till $1 \frac{1}{2}$ grad, men ej vara varaktig; å Sandbergs anmärkning kunde intet avseende havas emedan förrättningsmännen, som nu även toga trakten i ögnasikte ansågo denne äng böra stå vid det åsatta värdet, såsom i riktigt förhållande till den övriga ängen.

N:o 914 å Boställsröjningen anmärktes av Johan Johansson å Wallen vara för lågt graderad; Vid besiktningen å marken funno godemännen avseende borde havas å anmärkningen, och fördeltes i anledning därav denne trakt i trenne figurer, så att 914 ändrades från 6e till 5e graden 914 a av samma figur ~~den~~ sattes däremot från 6e till 8e graden, samt 914 b höjdes från 6e till 2a graden; Och av Thingvall anmärktes, att figurerne N:o 980 och 983 icke borde bibehållas vid den grad desse åsatt blivit, utan förbliva vid den grad trakterne vid sista storskifte åsatt blivit, av orsak, att Thingvall själv genom odling desse figurer förbättrat till den grad dem nu förtjäna, som av förrättningsmännen blivit värderad till $1 \frac{3}{4}$; Men ansågo skiftesman och godemännen däremot sig ej kunna å dessa trakter förändra taxeringsvärdet, utan om Thingvall förbättrat ängen, bör arbete och kostnaden därtill särskilt uppskattas.

Efter uppläsandet av graderingen invände Johan Johansson å Wallen, att figuren N:o 812 i Wallrödningen vore för högt graderad; Men förrättningsmännen ansågo däremot, att denne ängstrakt vore under besiktningen å marken noga observerad, och kunde därför ej tillåta någon ändring.

Den nu ograderade myrängen inom Rolfs område å norra sidan älven, Hamptjärn och en del å Gåstjärn överenskommo delägarna, att dessa ängar skulle bibehållas vid det taxeringsvärde desse vid 1817 års storskifte åsatt blivit; samma gradering som vid förra skifte överenskom även, att begagnas i Lars Ersmyra å odlingsmarken.

§ 26.

För byarnes gemensamma behov undantogs i Innanbäcken och till deras begagnande, såsom lertägt figuren N:o 423 a bakom Lappkullen, samt körväg till Broheden över ängen från Innanbäcksbron, och utmed gamla gårdstomten, eller efter den gångväg, som nu begagnas till nämnde ställe, samt vägen från Skatagården efter ängen till sjöstranden avtages även. Vägen till Stensnäs, som av Herr B. D. Schmalz äskades i rak linje upp mot Jöns Johanssons gård, vilket byamännen bestridde, lämnades av förrättningsmännen till framdeles oavgjort; samt den av vägarne i Rolfs, beträffar, utom den väg, som kommer, att för Rachelborg avtagas i rak linje ifrån gården å Höjers tomt och vidare rakt till vallvägen, komma att till framdeles uppskjutas; dock skall tvisterna härom, innan skiftesläggningen, avgöras företagas.

§ 27.

Sandberg i Innanbäcken anförde det en grav eller dike borde av byamännen uppgrävas ifrån Tjärnmyran och över Skataviken till sjöstranden; men denna fråga kunde ej nu övervägas, utan lämnades även beroende till avgörande i sammanhang med övriga tvister.

§

För Grötnäs avtogs som lertägt N:o 886 a belägen å dess gårdsgårde. År ^{och} dagar som ovan.

På ämbetets vägnar

E. Hollström

genom L. H. Lindström

Förestående graderings och berädningsprotokoll är för oss uppläst och varder härmed justerat. dag som ovan.

Namn (oläsligt) P. Strömbäck och Lindbergs och Rutbergs vägnar enligt fullmakt. C. F. Thingvall Namn (oläsligt)

Johan Andersson å Erik Jakobsson och Schmaltz vägnar (Bom.)

Jöns Johansson Anders Olofsson (Bom.) Olof Olofsson (Bom.)

Fredrik Nilsson (Bom.) Lars Johansson (Bom.)

Bror Daniel Olofsson (Bom.) Erik Öström å Ria byamäns
vägnar

Att förestående jordägare erkänt och egenhändigt underskri-
vit intyga undertecknade godemän.

Joh. Whitman Magnus Pehrsson (Bom.)

från Rolfs och Wallen såsom vägrad underskrift äro Johan Johans-
son av orsak att ej ändring vanns å figuren N:o 812 i Vallröj-
ningen, Elias Brännholm hade ej något, att invända mot vad hit-
tills åtgjort. var; men vägrade likväl underskrift, Erik Ersson,
Elias Högström och unga Johan Johansson i Rolfs vägrade sin un-
derskrift av orsak, att ej angående vägarne i Rolfs, nu blev av-
gjort utan lämnades till framdeles beroende. Johan Vallgren i
Vallen var frånvarande. Per Persson och Anders Persson invände,
att de ej voro nöjde med det av åkergraderingen som förliden
höst verkställdes, men mot vad nu åtgjort. vore hade de ej att an-
märka. Börjelin och Olof Gustav Olofsson tyckte att 366 tuvorna
voro för högt graderade, och förty ej underskrevo; Sandberg väg-
rade underskrift för att han ej fått ändring å figuren N:o 245
i Skataviken, samt att ej dike över Skataviken blev nu avgjort
utan framskjutits till annat sammanträde, unga Johan Johansson i
Innanbäcken tyckte Dahlgrubban vid dess gård vore högt graderad;
Crispin Johansson tyckte dess gårdstomt vore högt graderad och
vägrade härför underskrift, kyrkvärden Johan Johansson vägrade
även underskrift av orsak att ett åkerstycke vore för nära åt
bäcken ansett, som åker, detta åkerstycke har nummer 144 i In-
nanbäckens åker. Dag som ovan.

På ämbetets vägnar

E. Hollström

genom L. H. Lindström

Att förestående anmärkningar äro för oss uppläste och jus-
terade, samt riktigt upptagne erkännes dag som ovan.

Per Persson Johan Johansson (Bom.) Anders Persson (Bom.)

C. Johansson (Bom.) Olof Gustav Olofsson C. Börjelin

Carl Sandberg unga Johan Johansson (Bom.)

egenhändiga underskrifter intyga:

Joh. Whitman Magnus Persson

Den 18 mars 1833.

§ 28.

Undertecknade förrättningsmän sammanträdde denna dag jämte förut antecknade jordägare och urfjällsägare, näml.: från Innanbäcken alla utom Nils Olsson och Herr Kapten Hedström, från Rolfs alla utom Herr Kapten Dahlberg och Jose^{ph} Lundströms änka. Av urfjällsägare Nils Per^{te} Sandberg och Carl Larsson å egna och Börjelsbys vägnar, Herr Patron Öström och Per Persson, Erik Jakobsson och ^{Erik}Johansson, Johan Samuelsson, Olof Olsson, Nils Ersson, Nämndeman Nils Ribom för sig och Grels Grelsson, Nils Israelsson i Rian, från Månsbyn, Johan Andersson, Per Persson gn. Nils Andersson för ~~Ölg~~ och Nils Persson, från Stråkanäs, Herr Fältkommissarien Rutberg, Olof Olsson, Nils Larsson, Johan Fredrik Stråle för sig och Nämndeman Anders Johansson, från Gammelgården Herr Notarie J. J. Rutberg och Häradsdomaren Jakob Jakobsson, Lars Grelsson för sig och övriga urfjällsägare inom denna by, från Sangits ingen; men i stället anmäldes att Erik Ersson i Rolfs och Änkefru Bergdahl i Innanbäcken såsom innehavare av Sangits urfjällstegar; från Näsbyn ombudet Johan Fr. Stråle; varjämte Publike ombuden Herr Löjtnant M. U. Silverbrand och Fältkommissarien C. F. Rutberg tillstädesvoro; ävensom Herr Kaptenen Laurell för bostället Johannisberg. Men Konsistorieombud infann sig icke, från Rysbelt Jakob Henriks-son.

Till följe av den i laga ordning givna kallelse var föremålet för detta sammanträde att bestämma delningsgrunden för urfjällsägorne, vilka vid sist övergångna, men upphävna storskifte, likväl begagnats jämlikt den då verkställda utstakningen, varföre, då den i 17 § skedde utredningen om förra hävden icke kunnat utfalla nog tydlig eller redig i brist av erforderliga uppgifter, frågan väcktes huru denna delningsgrund borde uppgöras innan med delningsplanen något kunde företagas. Och som till ernående av beslut häri var och ens yttrande borde upptagas äskade Herr Notarien Rutberg, att urfjällsägarna byavis borde uppgiva huråvida de å marken kunde utvisa sina förra hävder, vilket vore ett villkor om de eller de nu varande kunde bli grunden för deras delning.

På upprop svarade Carl Larsson från Börjelsbyn att han såväl själv som de andra i denna by trodde sig kunna uppvisa förre hävdetegarne men icke deras rå; Johan Samuelsson tillika med övriga Ria byamän, medgävo, att de ej kunde på stället utvisa sina hävder, Månsby ^{call}

§ 19

byamän förklarade sig nöjde med närvarande hävder, varför frågan om utvisning av deras hävder förföll. Herr Fältkommisarien, under yrkande att bibehållas vid sin förra hävd, ansåg sig med visshet kunna dem uppvisa, övriga Stråkanäs urfjällsägare trodde väl att de kunna visa ställena av deras förra hävder men icke deras rå. Häradsdomaren Jakob Jakobsson ansåg det möjligt att efter kartan igenfinna gamla hävderna, men deras rå å marken trodde han icke voro vissa att upptäcka under yrkande att vid gamla hävden bibehållas, i vilket Herr Notarien J. J. Rutberg instämde: Jakob Hinderesson från Rysbelt förklarade sig nöjd med hävden sådan den nu befinnes. Näsbyn likaledes enl. Joh. Fr. Stråles förklaring. Ytterbyn Erik Johansson, Johan Samuelsson, Olof Olsson och Nils Israelsson från Rian anse sig belättna med nu innehavande hävder; Nils Petter Sandberg för M. Andersson i Börjelsbyn likaledes.

På eftermiddagen upptogs frågan om avsättande av mark för jordägarnes gemensamma behov, varvid, utom vad Innanbäckens jordägare förut i 26 § bestämt, de beslöto att ytterligare en trakt till lertäkt å Broheda nedanför Abraham Isakssons stolpbod skulle avsättas till en vidd av ett fjärdedels tunneland, men grustäkt ansågs överallt tillgänglig och därför avsattes icke en sådan, med förbehåll att ingen skada å hävdade marken göres.

Den i 26 § av byamännen Herr Magister Schmaltz vägrade körväg, företogs nu att läggas norr om ladugården och vidare över åsen mot Johan Johanssons gård, samt ^{förbi} åkerremsan 122 rakt till förra vägen, under byalagets medgivande att gemensamt uppbygga denna väg till behörigt skick, varvid ^{Herr} Magister Schmaltz ock lät bero. En gångväg från landsvägen vid Rolfs medgavs att få avsättas över ången till Nybron och vidare upp till gårdsskiftena, även led^s körväg från landsvägen efter Fätåget till skoggården.

Båtlänning vid ^{södra} sidan av Crispin Johanssons stenbrygga avsattes till en bredd lika med bryggans längd uppåt stranden och till en längd av 25 alnar. Likaledes medgavs åt Olof Olsson båtlänning vid bäcken till tvenne famnars bredd och 4 famnars längd nedanför Johan Johanssons gård.

§ 29.

Rolfs byamän undantogo av oskifte och bestämde följande:

Båtlänningarne bliva som de härförut varit, evad de falla inom den ene eller den andras skiften, vägarne inom Vallen ävenleds såsom förr och nya behöva icke upptagas; däremot för Grötnäs avsättes gångväg av två alnars bredd från gården ned till snickarens Åbergs gård vid Grötnäshällan, och dessutom körväg till det ställe som är avsatt för lertägt av 1/4 tunnelands vidd för boställena: till gemensamt begagnande avsattes gångväg över ängen till båtlänningen på sätt kartan visar; och lertägt för boställena avsattes nedanför åkern av bostället Landets ladugårda till 1/4 tunnelands vidd. För Rolfs i övrigt avsatta lertägten framför Anders Olssons gård vid vägen till ett halft tunnelands vidd och gemensam väg från landsvägen upp förbi och väster om Anders Olssons gård rakt mot Johan Johanssons och så vidare genom avrösningsmarken till övriga gårdarne, varemot de andre vägarne förfalla; ävenväl avsatta körväg till stranden eller Herr Handelsman Lindbergs sjöbod, rakt från den nyss avsatta vägen, varförutan de förre båtlänningarne varda bibehållna. Till gemensamt begagnande för vägalagningen ansågs den hittills ovan Herr Handelsman Lindbergs gård upptagna grustägt, böra utsättas och inom pålar utmärkas, vilket vid planläggningens utvisning å bar mark närmare bestämmes. Vad återvägar för grödans inkörsel vidkommer medgavs, att med deras utläggning må bero tills planläggningen företages då sådant så mycket bekvämligare låter verkställa sig.

Den 19 Mars.

§ 30.

Vägen till hemmanet Kackelborg lägges rakt mot dess manbyggning, och kommer således att gå från vägen till Vallen över nu varande Löjtnantsboställets skifte såsom prickningen å kartan visar.

Kvarnställe för Rolfs utsättes i Stenbäcken där lämpligast kan finnas och för Innanbäcken i Innanbäcksbäcken ovanför landsvägsbron å tvenne ställen möjligast nära varandra, utan att därför nu mark avräknas, varom jordägarne vela med blivande ägaren av trakten särskilt överenskomma, härmed likväl det förbehåll, att de forna kvarnställen i Flasabäcken fortfara att tillhöra byalaget.

Vallboerne överenskommo att ett kvarnställe får upptagas i den så kallade Kvarnbäcken för gemensamt nytta evad det faller inom den ene eller andres skifte.

Kyrkovärden Johan Johansson i Innanbäcken yrkade att få vid den

så kallade Metstenen få uppföra sjöbodshus, äga båtlänning eller tvättplats, vilket Herr Magistern Schmaltz bestred, såsom menligt för dess skifte under företeende av Häradsrättens protokolls utdrag av den 15 september 1832, vilket vid vitesav 6 R. 32 B. Bco. förbjuder andra att inom dess gårdsskifte till förekommande av nedtrampning och förfång å ägorna därå färdas.

§ 31.

Godemannen Lars Andersson anmälde för sig och sina grannar i Ytterbyn att de voro belåtna med sine innehavande urfjällshävder, ävensom de yrkade att få begagna deras vanliga byväg genom Rolfs, vilket beviljades.

§ 32.

Sedan urfjällsägarne på framställning att om grunden för delningen av deras ägor inom skifteslaget förenas, emedan en del yrkat att bibehållas vid hävden sådan den före sist upphävne stor-skifte befanns och en annan vid den, som efter skiftet, ehuru upphävit, blivit likväl begagnad, icke kunnat åsämjas häri, så anse förrättningsmännen att till ernående av stadga härutinnan böra överlämna denna fråga till Ägodelningsrättens beprövande, över vilken mening Herr Notarien J. J. Rutberg yttrade sig, att alldenstund förra skiftet är upphävit, måste ock gamla hävden bliva delningsgrunden, till vars befestelse Ägodelningsrätten icke vore nödvändig, förmenande att de som förklarar sig för nya hävden eller ägor-na sådane de dem efter det upphävna skiftet begagnat voro förbund-ne att även antaga den gamla, dock icke dem förment att bibehållas vid de nya, vilka utan oreda därvid kunna bibehållas eller vederlag erhålla.

Förrättningsmännen som för sin del även anse att någon annan delningsgrund icke kan följas än efter gamla hävden fordrade, ett bestämt yttrande häröver, vilket ock på förnyad tillfrågan avgavs därmed, att gamla hävden i urfjällarne blir delningsgrund; tillfölje varav utlåtande i ämnet förfaller.

År och dag som ovan

På ämbetets vägnar

E. Hollström

Uppläst, justerat.

M. U. Silverbrand
Regementsombud

C. F. Rutberg
T.F. Kronoombud

24.
B. D. Schmaltz Persson Johan Johansson C.F. Thingvall

J. J. Rutberg Olof Öman Per Strömberg Hen. Henriksson
(Bom.)

Erkännandet och egenhändiga underskrifterna intyga:

Joh. Whitman Magnus Persson (Bom.)

§ 33.

Den 15 juni 1833 sammanträdde skiftesman, med tillstädeskomna Hemmansägare från Innanbäcken, Herr Magister B. D. Schmaltz, Carl Sandberg, Fredrik Nilsson, Olof Olofsson, u: Johan Johansson, Lars Johansson och Jöns Johansson, som även förklarade att sin broder Kyrkvärden Johan Johansson åtnöjdes med samtliga byamännens beslut, samt Per Persson, från Rolfs alla utom Handlanden Lindberg, Fanjun- kar Lundholm, Anders Olofsson, Capitainen Dahlberg, Högström och Carl Ol. Lindström, för att samråda om taxeringen å den avrösnings- jord, som sistlidet år blivit för delning i sammanhang med inrös- ningsjorden avfattad, varvid jordägarne nästan allmänneligen yttra- de att då ifrågavarande skogsmark icke innehöll sådane skiljaktig- heter, att de å fältet behövdes prövas, ej heller vore någon av dem så obekant, att den ju icke utan vidare omgång kunde till sitt värde av dem själva bestämmas de önskade till besparing av tid och möda, att denna åtgärd måtte efter deras omdömme i förening med skiftes- mannens således särskilt verkställas och å kartan genast antecknas, vilket, då alla jordägare nu icke voro tillstädes ansågs kunna för- siggä nästkommande måndag den 17 då efter ytterligare kallelse till de frånvarande och på anmaning till de närvarande, att samfällt till- städeskomma, detta ämne borde avhandlas.

§ 34.

Besagde dag inställde sig ovannämnde jordägare utom från Innan- bäcken Nils Olofsson; Capitain Herr I. S. Hedström som företrädde av Per Persson, Olof Gust. Olofsson genom Lars Johansson, Crispin Johans- son och Carl Sandberg hade till grannarne meddelat sitt åtnöje med de- ras beslut, Bror Dan. Olofsson, syntes blott vid sammanträdet, men avlägsnade sig och från Rolfs voro alla närvarande utom Lindberg, Lundholm, Thingvall, Boställsinnehavarna Capten Laurell och Capitai- nen D. G. Dahlberg, Sockenskrivare J. J. Rutberg och C. O. Lindström och företogs ovan berörde taxering och enhälligt densamma bestämde, såsom den å kartan tecknades och med blyerts i taxeringslängden inför- des, varjämte jordägarne med fästet avseende å den inskränkta till-

gång av bete, som å deras skog och utmark finnes, överenskommo, att ehuru de till delning intagit berörde skogsmark de likväl förbehållit sig att densamma gemensamt begagna, med undantag av smärre fläckar, som till äventyrs kunna befinnas odlingsbara; men som likväl icke utan enhälligt bifall få inhägnas, men i sådant fall hålles under hägn på skiftesägarens egen bekostnad.

§ 35.

Justeringen av detta protokoll sker den 19 dennes i övervaro av insocknes godemän, såsom icke jävige vad urfjällarne angår, vilka ingen del i nu förhavde ämne äga.

§ 36.

Jordägarne sammanträdde åter denna dag och ånyo granskade förenämnde taxering därvid så bestämdes som i taxeringslängden är utfört, och vad Innanbäckens avrösningsjord vidkommer under anmälan, att en allmän grad gällde för skogsmarken, och en annan likaledes för myrorne på den grund, att skiljaktigheterna voro allt för obetydliga för att särskilt urskiljas.

Guldsmeden Lars Bergman bemärkte vid överenskommelsen om det gemensamma begagnandet av den till delning intagna avrösningsjorden, att därmed vore han icke längre belåten, än till dess den övriga avrösningsjorden, genom fastställelse å den sistlidet år verkställda avvittringsförberedning icke kan förvägras honom att få dela.

§ 37.

På den till Ytterby byamän gjorde tillsägelse, att med kartor och handlingar styrka rätten till den inom Rolfs begagnade Valvmyran, företedde bönderne Svanberg och Lars Andersson avvitringskarta av år 1792 varav inhämtades, att lägenheten tillhör Ytterbyn och kommer således dem tillgodo vid skiftesläggningen, såvitt beskrivningen i överensstämmelse med Rolfs handlingar därtill föranleder.

§ 37 $\frac{1}{2}$.

Innanbäcks jordägare, som redan härförut väckt fråga om intagande av odlingsmark för soldatstorpens räkning, uppgåvo därtill trakten å västra sidan så kallade Stafverhultet, vilken denne dag av förrättningsmännen och jordägarne å stället prövades, och befanns av blandade jordämnena, såsom hårdlera med sand, sand å spiklerbotten, mager sandjord, till det mesta sank, lutande

mot västern, och genom dikning möjligen användbar för det åsyftade ändamålet. Men som meningarne däröver voro stridiga, funno förrettningsmännen, att efter nu skeende speciell avfattning, och överslag av beloppet, låta med antagandet därav bero till dess vid förestående skiftesplanläggning de därför i enlighet med 6 § 12 Kap. skiftesstadgan tillkallade publike ombuden sitt utlåtande däröver avgivit.

§ 38.

Fråga väcktes om lägenheten Sörirå, men som några handlingar ej företeddes, som utreda vilken som är rätta ägare till ifrågavarande lägenhet, så lämnades saken oavgjord, intill dess den förlidit år, av avvitringslantmätaren, verkställde utredning om byarnes områden, blivit hos Konungens Befallningshavande prövad.

§ 39.

Den 20e.

Graderingslängderna upplästes för bägge byarne och erkändes, samt med jordägarnes egenhändiga underskrift bekräftades.

På ämbetets vägnar.

E. Hollström

genom L. H. Lindström

Uppläst och erkänd.

- Sam. Laurell C. F. Thingvall Johan Johansson
- Erik Eriksson Elias Brännholm (Bom.) Anders Olofsson (Bom.)
- Johan Wallgren Johan Andersson (Bom.) Carl Olöf Lindström
- C. Lundholm
- från Innanbäcken: B. D. Schmaltz Lars Bergman (Bom.)
- Carl Sandberg Crispin Johansson (Bom.) Johan Johansson (Bom.)
- Jöns Johansson Fredrik Nilsson (Bom.) Bror Dan. Olofsson (Bom.)
- J. S. Hedström genom Per Persson (Bom.) Anders Persson (Bom.)
- Olof Olofsson (Bom.)

Erkännandet och egenhändiga underskrifterna intyga undertecknade godemän:

C. Svanberg Lars Andersson

År 1835 den 21 september, efter föregången laga kungörelse, och till följe av nedan intagne förordnande, vidtog uti allmänt sammanträde, undertecknad v. Kommissionslantmätare, det av Kommissions och Avvittringslandmätaren E. Hollström påbörjade, och efter dess förordnan-

de till allmänna avvittningen, sedermera av dess tjänstemedhjälpare, dåvarande Lantmäteriauskultanten, L. H. Lindström till en tid fortsatta laga skifte i Rolfs och Innanbäcks byar, varvid tillstädesvoro, utom de i förra förrättningsprotokollena antecknade Publike ombud, näml. å maxime Venerandi Konsistorie vägnar för Neder Kalix Prästebord och såsom dess innehavare, Herr Kontraktsprosten, Kyrkoherden och Filosofie Magistern Carl Eurenus, och till bevakande av bostälernas rätt och bästa Kronolänsmannen Herr Fältkommissarien C. Fr. Rutberg och Herr Andre Löjtnanten M. U. Silverbrant, i kraft av förut erhållne och åberopade förordnande, följande delägare, i Rolfs:

N:o 1	1/12	mantal	skatte,	oförmedlat,	Handelsman C. Lindberg,
	1/12	"	"	"	Fanjunkären Lundholm, för Joh. Jak. Johansson.
"	2, 1/12	"	"	"	Johan Johansson,
	1/12	"	"	"	Elias Högström,
"	3, 19/192	"	"	"	Anders Olsson,
	19/192	"	"	"	Elias Brändholm,
	19/96	"	"	"	Erik Ersson,
"	4, 11/24	"	"	"	Postförvaltaren Thingvall,
"	5, 1/4	"	"	"	Löjtnantsbostället Landet genom Herr Kapten Dahlberg,
"	5, 1/4	"	"	"	Fänrikbostället Johannisberg genom Arendatorn Herr Kapten Sam. Laurell.
	1/12	"	"	"	Riksdagsfullmäktigen och sockenskrivaren Joh. Jak. Rutberg.
"	6, 1/8	"	"	"	Er. Jakobsson gen. svärfadern Joh. Andersson.
	1/8	"	"	"	Ol. Björkman, för Joh. Vallgren,
"	7, 1/4	"	"	"	Johan Johansson,
för "	8, 1/8	"	"	"	var ej ägarinnan Josef Lind- ströms änka, eller ombud när- varande, och
"	"	-	1/16	Kronohemmanet Vallen var icke heller ägaren Handelsman Jakob Burman eller ombud närvarande.	

I Innanbäcken.

- N:o 1, 1/12 mtl. skatte oförmedlat, Herr Magister B. D. Schmaltz,
 " 1/12 " " " D:o för Adjutant Bergdahls
 änka,
 1/12 " " " Postförvaltar Thingvall och
 C. Sandberg,
 " 2, 1/4 " " " Carl Sandberg,
 " 3, 1/9 " " " Kyrkovärden Joh, Johansson,
 1/9 " " " Godemannen vid skiftesverket
 Jöns Johansson,
 1/9 " " " Chrispin Johansson,
 " 4, 1/6 " " " Fred. Nilsson,
 1/12 " " " Lars Johansson,
 1/12 " " " u. Joh. Johansson,
 " 5, 1/6 " " " Olof Olsson,
 1/12 " " " Lars Bergman,
 1/12 " " " Herr Löjtnant Silverbrandt, för
 Nils Olsson i Månsbyn,
Handl. Berglund
 " 6, 1/8 " " " N. P. Berglund gen. sin fader
 B. D. Olsson,
 " 1/16 " " " And. Stråle från Stråkanäs, för
 Olof Gust. Olsson,
 1/16 " " " Olof Börjelin,
 " 7, 1/6 " " " Avlidne Capitain Hedströms omyn-
 diga son, genom Förmyndaren soc-
 kenskrivaren J. J. Rutberg,
 " 8, 5/24 " " " Kyrkovärden And. Pehrsson, samt
 3/24 " " " Pehr Pehrsson,
- För Börjelsby urfjällar, bönderne Olof Olsson och Carl Larsson å egne
 och övriga byamännens vägnar, enl. fullmakt.
- " Rians urfjällar Patron Öström, bönderne Hend. Jakobsson och Pehr
 Pehrsson.
- " Månsbyns urfjällar, Pehr Strömbäck, And. Olsson genom förenämnde,
 gamla Nils Andersson och Hand. Carlsson, å egne och övriga meddel-
 ägares vägnar, utan ^{skriftlig} fullmakt.
- " Gammelgården, Pehr Larsson å egne och övriga delägares vägnar,
 utan skriftlig fullmakt.
- " Stråkanäs, Jöns Pallats, J. Fr. Stråle och Olof Olofsson, som även
 svarade för Nils Larsson.
- " Ytterbyn, Jakob Pehrsson å egne och övriga delägares vägnar.
- " Näsbyn: Joh. Fr. Stråhle.

För Ryssbält: Jakob Henriksson;

För Sangis urfjäll, varav Änkefru Bergdahl och bonden Erik Ersson äro ägare, svarade den sistnämnde.

Såsom godemän hade på särskild kallelse sig inställt Nämndemannen Hvitman från Rånbyn och Magnus Pehrsson från Jämtön.

§ 40.

För ovan antecknade jordägare, och Publike ombud, upplästes åberopade förordnande, jämte ansökningen, så lydande:

"Till Konungens Respektive Befallningshavande över Norrbottens län:

Sedan jag både sökt och erhållit förordnande för Herr Kommissionslantmätaren Hollström att verkställa laga skifte i Rolfs och Innanbäcks byar, och bemälde Lantmätare hunnit så vida, att han framlagt: Plan till delningen, men i samma ögonblick blivit förordnad till Avvittringen, varigenom honom betagits tillfället att fullborda det återstående i förrättningen; så får jag ödmjukast anhålla, att v. Kommissionslantmätaren Carl Gustav T. Hollström, som under sin tjänstemedhjälparetid lagt hand vid skiftet härstädes, och därom har fullkomlig kännedom, må varda förordnad, att det återstående i berörde förrättning genast fullborda, under villkor att han endast därför påför arvode.

Neder Kalix den 29 december 1834.

Lars Bergman, ägare av hemmanet N:o 5 i Skrivet efter begäran av Innanbäcken.

L. Silverbrandt.

Resolution.

"Remitteras till vice Kommissionslantmätaren Carl Gustav Tycko Hollström, att, så framt laga hinder icke möta, i behörig ordning fortsätta det laga skifte, som Herr Kommissionslantmätaren Erik Hollström i Rolfs och Innanbäcks byar påbörjat; Kommandes underrättelse härom Herr Kommissionslantmätaren Hollström att meddelas.

Piteå Landskansli den 13 januari 1835.

Carl Sparre / J. G. Rosenlindt.

§ 41.

På tillfrågan om jäv mot skiftesmannen ägde rum, svarades: Nej. Och vad Godemännen i detta fall angick, kunde icke fråga mer uppstå, sedan de långt härförut biträtt vid förrättningen utan jäv.

§ 42.

Skiftesmannen tillkännagav, att i anledning av berörde förordnande, hade han genast vid dess inhändigande, av förre skiftesmannens tjänstemedhjälpare, numera vice Kommissionslantmätaren Lindström, avfordrat och emottagit skifteslagets samtliga kartor och handlingar, och därav tagit kännedom, vad i skiftesåtgärden kunde återstå, och i följd därav, läggt hand därvid, såvitt hans ansett erfordras, innan han med skifteslagets ledamöter kunde sammanträda till överläggning om planen för skiftets fortgång och fullbordan, samt funnit, att innan denna kunde ernås, följande borde övervägas och bestämmas.

1^o Taxeringen, såsom i flere fall genom olika och obesvarade meningar om värdet av en eller annan ägofigur, icke stadgad, jämlikt anförandet vid justeringen av protokollet, den 14 och 15 augusti 1832, § 27;

2^o Utmål av oskifte för gemensamt eller enskilt behov, såsom av Carl Sandberg yrkat, om avloppsdike över Skataviken, och grustäkt inom Rolfs m.m., enligt åberopade § 27 och § 29;

3^o Ytterby byamäns påstående att bibehållas vid deras ä Valvmyran inom Rolfs bys område varande äng, § 37;

4^o Frågan om lägenheten Sörirå, såsom förment gemensam tillhörighet, inom skifteslaget, § 38; samt

5^o Fråga huruvida urfjällsängarnes hävder kunna annorlunda upptagas, än såsom de förekomma i hävdeförteckningen för senast verkställda storskifte, och utredningarne i § § 17 och 28.

§ 43.

Enär nu det vid denna förrättning härförut förda protokoll, styrker, att tvist med rågrannarne icke äger rum, efter behörige uppgångne och fastställda rågångar § 9; att i övrigt graderingen och hävderna blivit till riktigheten erkände, och förteckningar däröver till delägarna överlämnade, enligt § 24; att delningsgrunden är bestämd inom skifteslaget att vara skatten och för urfjällsägarna, att vara hävden, § 32; att avrösnings- och inrösningsjorden blivit urskiljd, § 19; och att utmål för gemensamt behov, efter vad nödigt prövats, blivit av oskifte avsatt, för vägar, båtlänningar, grustäkter m.m.; har skiftesmannen ansett det blott bero på bestämmandet av förenämnda fem punkter, för att kunna komma till plan för skiftesläggning och de därpå omedelbart följande beredningar till odlingsersättningar m.m.; varföre de

upptogos till avgörande, under erinring, att numera de tyänne byarne i skifteslaget, var för sig, komme i skiftesärenderna att behandlas, och / Rolfs först.

§ 44.

Vad nu först angick de omtvistade taxeringarne å hävder inom Rolfs, tillspordes delägarne, som jämlikt förr berörde 27 §, fortsatt sine påstående om ändring däri, huruvida de ville, att detta påstående skulle fortfara eller de ansågo, att förrättningsmännens prövning skulle antagas. Efter långsamt övervägande, förklarade de; att de avstode från sina anmärkningar, och den verkställda graderingen i hela sin vidd godkändes.

§ 45.

I överensstämmelse härmed förklarade samtliga urfjällsägarne, i den ordning de i protokollet blivit antecknade, dels för sig, och dels såsom ombud, att de, mot den å deras hävder åsatte graderingen, icke hade, eller ville något anföra, utan voro därmed nöjde.

§ 46.

Vad sedan angick utmål av oskifto för gemensamt behov, såsom grustäkt, lertäkt och båtlänning m.m., om vilkas läge man icke åsämjats, ansågo förrättningsmännen, efter tagen kännedom om andra tillfällen därtill; att lertäkten å ängen vid Anders Olssons gård i Rolfs, och grustäkten bakom Handlanden Lindbergs gård N:o 1, samt allmänna båtlänningen å den senares föreslagna bästa ängslott, böra omläggas, nämligen: a) Lertäkten invid och söderom galgbacken, därför, att ängsvallen därstädes är sämre än å den först utsedda, och läget lämpligare, men leran av lika beskaffenhet; (b) Grustäkten, till Frängsmyrkullen, emedan den ifrågavarande är ett verkligt hinder för ägaren av skiftet, inom vilket den ligger, i och för att uppföra på behörigt avstånd från mangården sina nödvändiga, men eldfarliga uthus, såsom: Ria och torkstuga, och Frängsmyrkullen däremot innehåller tjänligt grus, och dessutom de flesta delägarne förklarar, att de hade tillgång därpå, inom sina egna skiften; och slutligen: båtlänningen till udden nedanför Präståkern, därför, att det senare läget är mindre skadligt, än det förra, och lika tillgängligt, enär efter uppgjort förslag till Präståkerns förläggning till annat ställe, och

utmål för vägen till denna båtplats jämväl blivit bestämd, berörde åkerlägenhet icke kan förnärmas.

Åtnöjes icke delägarne härmed, hänskjutes frågan, till ägodelningsrättens prövning, på sätt 2 § 2 m. 6. Kap. laga skiftesstadgan, föreskriver.

§ 47.

Vad sedermera Ytterby byamän i föregående 41 § 3 punkt upptagna påstående, att få bibehållas vid deras äng å Valvmyran inom Rolfs, beträffar, anse förrättningsmännen, att, då de först med 1792 års avvittringskarta, och nu sedermera med beskrivning därtill, styrkt, att ifrågavarande äng är dem beräknad i skattemålet, och med förbigående, att 1806 års avvittringshandlingar över Rudträsk nybygge, inom Rolfs, även upptaga lägenheten för Ytterbyn, allt anspråk därå å Rolfs byamäns sida, vara förfallet, och Ytterbyn berättigad, sin lägenhet behålla, där den är, eller emot vederlag å annat ställe, efter omständigheterna.

§ 48.

Vad än ytterligare rör frågan om lägenheten Sörirå (4 punkten åberopade 41 §), kommer den att i sammanhang med skiftesärenderna inom Innanbäcken, för sig själv att behandlas.

§ 49. *hit*

Vad slutligen angick frågan, huruvida urfjällsägarnes hävder kunna annorlunda upptagas, än som skett vid det upphävna storskiftet (5 punkten av berörde 42 §), hava förrättningsmännen, vid de förut anställde utredningarne, funnit uppgifterna därom, dels ofullständiga, och dels så ovissa, att de för sin del, och till undvikande av kostnad för ny uppfattning och utredning å marken, där numera, sedan urfjällsägarnes begagnat de nya hävderna efter ny utpålning, ehuru delningen upphävits, de forna rämärkena af gamla hävderna, icke äro tillfinnandes, och ovisshet och stridigheter dessutom skulle omintetgöra försöket, att rätt uppfatta dem, alltså föreslagit, att låta dem gälla, sådane de å 1817 och 1818 års storskifteskartor finnas vara, av Bergner upptagne, och även nu förhåvit detta förslag, vilket ock, efter något övervägande, samtliga urfjällsägarnes, dels för sig, och dels i egenskap av ombud, i den ordning de byavishärförut antecknats, enhälligt antogo, varutinnan ock, i vad härförut blivit till behandling öppet lämnat, avgörande vunnits.

§ 50.

Av Herr Capitain Laurell, och Vallboarne, yrkades, att en del av Åkmyran borde uteslutas från taxeringen; men detta bestreds av övriga Rolfs delägare, och däremot av de förra fullföljdes, under påstående, att om sådant vägrades, de alla skulle taga skifte därå. Till biläggande av denna stridighet, föreslogs, att graderingsfiguren N:o 791 med 72 grader, skulle räknas till avrösningsjorden; vilket ock bifölls, och avslutade tvisten.

§ 51.

Efter vad sålunda vunnit stadga, ansågs, att med förberedning till skiftesplanen, ^{kunde} ~~berde~~ tagas början, utan avseende på vad härom förut varit i fråga, men icke till protokollet blivit tagit, och därför till undanröjande av hinder, för redighet däri, söka upptaga tjänlige lägenheter till vederlag för urfjäll, såsom präståkern, vilket för ändamålet borde utbytas.

I anledning härav togo förrättningsmännen jämte delägarne i översikt hävderna kring galgbacken, och ansågs, att genom deras förädling till behörigt skick i egenskap av åker, de kunde givas i vederlag, för utbytesåker, i förhållande till dem åsatt värde.

Häremot förklarade Herr Kontraktsprosten och Kyrkoherden C. Eurenus, att han för sin enskilda del såsom innehavare av bostället, hade intet att anmärka; men såsom ombud, till bevakande av ecklesiastiklägenheten, måste han bestrida omflyttningen.

Förrättningsmännen med övertygelse om fördelen av omläggningen, å ömse sidor, såsom jämgött, kunde icke frångå förslaget, varvid de förbliva i kraft av 2 § 1 m. 6 Kap. skiftesstadgan, och varöver besvär i sammanhang med klander å skiftet, må, om fog därtill finnes, till Ägodelningsrätten anmälas.

§ 52.

Såsom det väsentligen är beroende på utläggningen av urfjällarna, huruvida bekvämlighet, jämgodhet och form i skiftena för delägarna i övrigt inom skifteslaget, kan vinnas, blir därav en följd, att förslaget till urfjällarnas utläggning främst behandlas; varföre, och med avseende såväl å förenämnde grunder, som å de olägenheter av kostnader och omflyttningar, som urfjällar alltid åtfölja vid nya skiftesförrättningar, efter ofta för-

ändrade skiftesstadgar, det föreslås, att så sammanläggas och ordnas dem, att de i sådane fall svårligen kunna mera rubbas.

Förrättningsmännen föreslå därför, att urfjällerna sammanläggas nära såsom vid sist avslutade skifte varit föreslaget, nämligen å Blötmyran, Husmyran och Ängsviken, och i samma ordning, som då byavis följdes, och med ingen annan förändring till sträckning, än den, vartill nya och godkända graderingen, samt formen föranleda, varvid likväl erinras, att urfjällerna å Strandängen äro redan undantagne från omläggning, och att Näsby urfjällsåker omläggas, efter sig företeende omständigheter..

§ 53.

Härefter anmärkte Rolfs byamän, att som de inom Stråkanäs område, å så kallade Gravarne, ägde en urfjäll, och Stråkanäs däremot sådane inom deras område å Blötmyran så borde utbyte ske, så långt det förslog. Stråkanäs byamän invände däremot, att det vore olämpligt i avseende till ojämförliga förhållandet emellan vederlagen, såsom den högst usla beskaffenhet uti Gravarne, och däremot ganska goda å Blötmyran, och bestredo förty utbytet.

Förrättningsmännen funno, vid parternas fortsatta stridighet, sig föranlåtna, att däröver meddela

U t l å t a n d e :

Den å ägorna allmänneligen övergångna graderingen, här till föremål deras jämförlighet i godhet för utbyten, och ifrågavarande ägor äro å ömse sidor av myrländig beskaffenhet och även i detta fallet jämförlige; och ehuru den ena lägenheten Gravarne är mindre växtlig, än den andra Blötmyran, gottgör dock den lägre graden och större viddens å den förre, den högre graden och mindre viddens å den senare, med samma belopp å taxerad vidd; vartill kommer den fördelen, att lägenheterna genom utbyte falla närmare sina blivande ägare. Förrättningsmännen anse därför till följe av 7 Kap. 2 § nu gällande nådiga skiftesstadga, att utbytet bör ske, och att i händelse påståendet fortsätter, eller förening icke mellankommer, dem åligger, att, enligt 6 Kap. 2 § 2 mom., överlämna detta utlåtande, genast, till Neder Kalix Ägo-skillnadsrätts Ordförande, för vidare handläggning.

§ 54.

Emellertid företogs i samråd med delägarne, beredning till skiftesplanen för Rolfs bys åkrar, och föreslogs:

- N:o 1 Handelsman Lindberg erhåller fullt skifte av åker med därtill fallande äng, emellan rå mot Innanbäcken, och vidare över eller bakom N:o 3 And, Olofssons gård, som utflyttas, ned till allmänna landsvägen, vilken blir gräns, till dess N:o 3 Erik Erssons nu varande rå nedom vägen, vidtager, varefter älven ytterligare bliver gräns.
- N:o 2 Johan Johansson följer därefter i samma sträckning, från berörde byarå, till vägen, och tar full åkerlott med därmed åtföljande äng,
- D:o Elias Högström därefter likaledes,
- N:o 3 Elias Brännholm därefter likaledes,
- N:o 1 Fanjunkar Lundholm därefter likaledes, alla med rätt till kvarboende,
- N:o 3 Anders Olsson med skyldighet till utflyttning för redighet i skiftet, och i anseende till dess mestadels nedruttnade gård, erhåller därefter skiftet, som de förenämnda, varmed han förklarade missnöje, under yrkande, att bekomma N:o 1 Fanjunkar Lundholms föreslagna lott. Yttrande därjämte, att förrättningsmännen finge i övrigt göra som de ville. Utan avseende härpå, och å olämpligheten att undanflytta en gård, nämligen Lundholms, för att ditflytta en annan, och således tvenne för en, kunde förrättningsmännen icke inse nyttan därav, eller frångå sitt förslag.
- N:o 3 Erik Ersson med rätt till kvarboende, bekommer ifrån nu varande rå nedom vägen, mot N:o 1, all åker och äng mellan älven och vägen, ända till åkergrinden, och fyllnad i åkerlotten, med åtföljande äng, näst utanför N:o 3, Anders Olsson, och i lika form och sträckning, som dennes.
- N:o 4 Postförvaltar Thingvall erhåller laga skifte i hela sin vidd, och till form och läge som det förevarande.
- N:o 5 Löjtnantsbostället Landet följer därefter med åkerskifte, i sträckning såsom förr, och vad däri brista kan, tages så vitt göra låter, å närmaste lämpliga ställe, efter vidare prövning.
- N:o 5 Fänriksbostället Johannisberg därefter, tager likaledes åkerlott, och bristen däri, på lämpligt ställe, efter sig företeende omständigheter, och får rå mot hemmanet N:o 5 Rac-

kelborg, på sätt Häradssynerättens i den delen ej överklagande utslag, av den utstakar, (med jämkningar däri, som innehavaren av sistnämnde hemman till äventyrs medgiver)

N:o 7 Johan Johansson, bekommer omkring sin gård full åkerlott, jämte därmed i sammanhang varande ängar, inom en rektangel: å ena sidan nära kronohemmanet Rudträsk's bostad; å andra mot den så kallade graven; å tredje utåt avrösningsjorden; och å fjärde, mot norden, i sammanhang med äng, som kan anses böra åtfölja skiftet;

N:o 6 Erik Jakobsson likaleds full åkerlott, med någon äng, därnäst och i samma sträckning, ned till sjön, varföre torphusen komma att utflyttas.

N:o 6 Olof Björkman, därnäst med samma villkor.

N:o 8 1/16 Josef Lindströms änka, har sådant läge förut på andra sidan älven, att fråga om ändring däri, icke kan synnerligen behöva upptagas.

Utan nummer 1/16 mtl. Krononybygget Rudträsk, som i kraft av företedda utslager, och skattningsberedning av år 1806, jämte avvitringsundersökningsprotokoll den 18 juni 1832, vari Rolfs byalag finnes hava medgivit detta nybygge utmål av sin mark, för berörde mantal, äger rätt till de hävder det innehar, och således byarätt, samt såsom liggande i ägoblandning, är underkastad lika med övriga hemmanen inom byn, omläggning av sitt skifte, erhåller nedanför N:o 7, Johan Johanssons skifte, omkring sin gård, emellan sjön och sjöboden, och efter renbacken bakom dess bryggstuga och med knä strax ovanför densamma, samt i öster, ut mot graven, och vidare utmed samma grav ned till sjön, fyllnad i sin åkerhävd, efter att hava bekommit i Dalgården, som för sin särskilda sänne beskaffenhet icke antagits av grannarna för jämgott vederlag, att gå i utbyte; varjämte bemärkes, att i åkerhävden, Sandviks och Förnäsuddsgårdorna, såsom utlagde, för sin otjänlighet, icke beräknas, och att Mogårdet och grindgårdet, den förre som beteshägn och den senare som lindor tagas i beräkning för vad de äro.

Soldattorpet N:o 76, såsom hindrande redige skiften, förlägges ovanför åkrarne N:o 13 och 15, utmed västra rå av N:o 6, Erik Jakobssons skifte och även, om så nödigt provas, sträcker in på N:o 7; Johan Johanssons.

§ 55.

Efter detta projekt, utvisades i delägarnes, godemännens och ombudens närvaro, skiftena å marken, varvid, utom vad ovan under § 51 anmärkts, om präståkerns omläggning, och som redan blivit besvarat, vidare anmärktes: av N:o 7 Johan Johansson, att rå för Rudträsk's nybygge, borde dragas så trångt kring bostaden, som dess avvittringskarta, detsamma upptager, och att han i övrigt måtte få sitt skifte utlagt på bägge sidor om nybygget, ned till sjön, och dessutom icke för nära trängas av boställena; Av N:o 6 Olof Björkman, att soldattorpet icke bör förläggas å Erik Jakobssons skifte, utan övrom sitt föreslagna, och att rå emellan deras hemman, även borde vridas mera västerut, till undvikande av allt för dålig åkerlott.

Härå kunna förrättningsmännen, efter övervägande av alla skäl, för den föreslagna skiftesplanen, icke fästa annat avseende, än det de vid verkställigheten av planen i övrigt finna möjligt och lämpligt ändra, och kunna således icke ovillkorligen binda sig till något mera.

Den 23 sept. 1835.

§ 56.

I överensstämmelse med vad sagt är, i 43 §, om skiftesärendernas behandling, särskilt för varje by, och då sådan förevarit i Rolfs, förekommer nu i ordningen

I n n a n b ä c k e n

Av 42 § 1, 2 och 4 punkterna, inhämtas, att flere frågor återstå till avgörande, innan skiftesplanen kan uppgöras, såsom angående:

- 1:o Taxeringen, varom stridighet uppstått;
- 2:o Utmål av oskifto för avloppsdike över Skataviken; och
- 3:o Fråga, huruvida lägenheten Sörirå vore en skifteslagets tillhörighet.

Häröver tillsporde, förklarade delägarne: N:o 6 N. P. Berglund, Anders Stråle, Börjelin; N:o 2 Carl Sandberg; N:o 4 Johan Johansson; och N:o 3, Kyrkovärden Joh. Johansson, att vad deras anmärkningar å ^{taxeringen} Dahlgrubban angick, de därifrån avstodo; men N:o 8 Anders Pehrsson förblev vid sitt yrkande, på nedsättning av graden å åkern N:o 182, som efter undersökning å stället, ansågs

av förrättningsmännen till den lägsta och sydligaste delen, böra nedsättas, från 1 till $1\frac{1}{2}$ grad, vilket behörigen antecknades, och och varmed all stridighet och missnöje, i detta ämne, förföll.

I sammanhang härmed, väckte, N:o 3 Chrispin Jöhansson, fråga om förändring av graden å dess gårdstomt, varå likväl något avseende icke kunde fästas, alldenstund graden ansågs svara mot tomtens beskaffenhet. Vad återigen angick N:o 2 Carl Sandbergs fortsatta yrkande om nödigt utmål av oskifto, för dike å ängen Skataviken, kunde icke delägarne därom åsämjas, varföre förrättningsmännen avgåvo sitt

U t l å t a n d e

Då ifrågavarande äng, Skataviken, icke är oländig, eller onyttig mark, som till odling skall upptagas, utan odal hävd, som i alla avseenden blivit, till sitt värde, i och för delning, både förr och nu beräknad, såsom övriga ängar, av samma och sämre beskaffenhet, inom skifteslaget, allt utan fråga om dikning på gemensam bekostnad, och då, om innehavaren, under de många år han bärgat denna äga, insett nyttan och fördelen av att upptaga dike, han sådant visserligen icke uraktlåtit, anse förrättningsmännen, att utan att åsätta lägenheten fördubblad grad, något avseende icke kan havas å Sandbergs påstående till övriga delägares betungande, och hans enskilda båtnad.

Är Sandberg med detta utlåtande missnöjd, varder det till Ägskilnadsrättens prövning och avgörande överlämnat, jämlikt 6 Kap. 2 § Kungl. skiftesstadgan.

Däremot i annan fråga, om undantag av mark för grustäkt, nedan om Rutbergsgärdet, till lämplig vidd och läge, åsämjdes delägarne; vilket behörigen antecknades å kartan.

Vad vidare angick frågan huruvida lägenheten Sörirå vore en skifteslagets gemensam tillhörighet, visades med företedd Jordeboks Extrakt att den är en särskild lägenhet, oavhängig från skifteslaget, och hemmanen N:o 3 och 5 i Innänbäcken enskilt upplåten, mot särskild skatt i penningaränta av 32 sr Banco, vilket än mer styrkes av Konungens Befallningshavandes resolution den 31 december 1767 och 19 februari 1778, där det heter: att till obehindrat åtnjutande för ägarne, grannarne ej äga rätt att dem förfördela, änskönt ock ägodelning sker i byn, varmed således denna fråga i allo förfaller.

Då nu ytterligare erinringar icke förspordes, som borde föregå beredningen till skiftesplan, föreslogs den i samråd med delägarne som följer:

N:o 1 1/12 mtl. Herr Magister Schmaltz med vacker åbyggnad och lokal, erhåller full åkerlott däromkring, emellan älven österut, och norrut efter en linje över haket emellan tegarne N:o 124 $\frac{1}{2}$ och 125, och vidare över N:o 117, därifrån med knä till nära södra hörnet av N:o 141, och sedan till bäcken.

N:o 1, 1/12 Skatahemmanet, samme ägare, med andel i åbyggnad och tomt, bekommer till jämgodhet i lott av åker med delägarne, Herr Thingvall, och bonden Sandberg, så vitt de icke åsämjas om läge, efter lottning framdeles, sin andel i tvenne tegar, laga inberäknad lott i tomten, vartill de å ömse sidor ansett sig hava uteslutande företrädesrätt, Herr Magister Schmaltz därför, att han äger största lotten och de tvänne övriga delägarne därför, att Herr Schmaltz genom sökt och vunnit bifall till hemmansdelens förening med sitt andra hemman under en rök, tydligen visat, att meningen icke varit att särskilt bebygga densamma, vilken omständighet förrättningsmännen anse icke vara förbindande för Herr Schmaltz, att efter godtycke bygga eller icke, å sin enligt företedd laga fasta förvärvade egendom.

N:o 1, 1/24 } Carl Sandberg och Herr Thingvall, utan besuttenhet,
N:o 1, 1/24 } förläggas, i fall stridighet fortfar om läget, emellan dem och Herr Schmaltz, efter beprövande eller lottning.

N:o 2, 1/4 Carl Sandberg bibehålles i det närmaste vid förra läget; och i händelse N:o 3 Chrispin Johansson, icke kan, i ett sammanhang, få full åkerlott, på gjord anmärkning därom, så medgivas Sandberg, att efter omständigheterna få sträcka sitt skifte till en del, utmed sitt forna rå, ned till sjön, eller älven.

N:o 3, 1/9 Johan Johansson med rå å östra sidan mot N:o 1 Herr Schmaltz, och å norra, mot det för samma N:o 3, Jöns Johanssons föreslagna rå, från älven, upp till hörnet av teggen N:o 108 $\frac{1}{2}$, och vidare genom krökning, ned till bäcken, erhåller full åkerlott, med vad av äng åtföljer.

- N:o 3, 1/9 Jöns Johansson: å ena sidan mot förenämndes, och å andra mot Chrispin Johanssons N:o 3, så, att skiftet sträcker sig från älven och stenbryggan, uppföre, efter den så kallade graven, och snett norr om dess rå utmed fätåget, till vägen över stenbacken, samt vidare/^{drifrån nära}parallellt med Joh. Johanssons västra rå, ned till bäcken, intar full åkerlott inom en form av vinkelhake, kring den sistnämndes skifte.
- N:o 3, 1/9 Chrispin Johansson, följer från stenbryggan Jöns Johanssons skifte, till knä vid fätåget, där rå blir emellan Jöns Johansson och Fr. Nilsson, till något nära Lindan N:o 279, och vidare över N:o 9 Sandbergs åker, till gamla rå emellan denne och Skatahemmanet, samt slutligen ned till älven.
- N:o 4, 1/6 Fredrik Nilsson erhåller näst N:o 3, Jöns Johansson, sitt åkerskifte, från åkern nedom backen och Sandbergs rå, i en gemensam punkt för N:o 5, Olof ^{Olsson}~~Olofsson~~ och berörde Sandbergs hemman, vidare söderut, över backen, ned till bäcken, såsom å kartan visas.
- N:o 4, 1/12 Lars Johansson innehar redan sådant läge, att därvid endast bör tillses, att hela dess ägolott, så vitt sig göra låter, blir i ett sammanhang, efter dess önskan.
- N:o 4, 1/12 unga Johan Johansson, som svårligen, med rätt till kvarboende, kan få full åkerlott, ehuru den ock tages, erhåller så mycket möjligt är, inom linjer på lämpligt avstånd från Fredrik Nilssons, Olof Olssons och Herr Löjtnant Silverbrandts tomter, och vidare emellan den sistnämnde och Fr. Nilssons blivande åkerrå, ned till bäcken. Fyllnad fås å lämpligt ställe efter beprövande.
- N:o 5, 1/6 Olof Olsson, som bibehåller åkrarna närmast tomten, följer norrut, Fr. Nilssons skifte, och i motsatt riktning omkring Silverbrants, så, att dess stolpboda faller utom, och mot N:o 6, ned till allmänna vägen, intill dess full åkerlott vinnes.
- N:o 5, 1/12 Herr Löjtnant Silverbrandt, med rätt till kvarboende, efter medgivande, erhåller, emellan N:o 4 u. Joh. Johanssons och N:o 5 Olof Olssons skiften, en del av sin åkerlott, ned till bäcken, där bron är ^{råstenat}~~råknat~~ å ena sidan, och resten, där lämpligast finnas kan.
- N:o 5, 1/12 Lars Bergman, utan åbyggnad, och således med skyldighet, (101)

/// 5 41
för vinnande av redighet i skiftena, att utflytta till lämpligt ställe, enär det både blivit bestritt, och vid prövning olämpligt funnits, att bostad med inägor till obetydlig del finge läggas å höbacken, och utrymme ej alls finnes att lägga hemmansdelen intill stamhemmanet; erhåller alltså sin åkerlott, med där åtföljande äng, emellan N:o 7, och N:o 8, And. Pehrssons skiften, från Rolfs rå, till bäcken, dock så, att deras utrymme för gårdar och uthus, på minsta sätt, icke förnärmas.

N:o 6, 1/8 Nils Peter Berglund bekommer, enligt medgivande, åkerskifte, efter skiftesmannens förgottfinnande.

N:o 6, 1/8 Anders Stråle och Börjelin, erhålla näst efter N:o 5 Olof Olsson, sitt skifte, efter likaledes å skiftesmannen överlämnad prövning.

N:o 7, 1/6 avlidne Herr Capitain Hedströms arvinge, bekommer i anseende till dess redan innehavande läge, allt våd i sammanhang för fullt skifte i hela sin vidd, kan vinnas, utan meten för planen i övrigt.

N:o 8, 5/24 Anders Pehrsson med fullt åkerskifte kring gården, förenar därmed äng, inom rå mot N:o 5 Bergman, Rolfs rålinie och Pehr Pehrssons skifte, ned till älven å ena sidan, och å andra, över vägen, ned till bäcken, såsom å kartan utmärkts, och

N:o 8, 1/8 Pehr Pehrsson, i ordning därnäst, undfår full åkerlott, jämte ängen emellan älven, bäcken och vägen.

§ 58.

Denna plan utvisades genast å marken för vederbörande, varvid: N:o 4 unga Johan Johansson anmärkte, att Fredrik Nilssons skifte syntes gå honom för nära, vilket besvarades därmed, att om sådant vid skiftesutläggningen erfordrar ändring, skall avseende å anmärkningen havas.

N:o 5 Lars Bergman, förklarade helt och hållet missnöje mot planen för sitt skifte och yrkade, att antingen bibehållas vid Backhöbacken, eller och att förläggas intill stamhemmanet; därpå skiftesmannen upplyste, att utom det, att Bergman aldrig ägt rätt till berörde backe, såsom dömd därifrån, och således aldrig kan därtill lämpa ordet: "bibehållas", han ock, av de för

skiftesutläggningen uppgivna skälen härförut, bör veta, vad avseende å missnöjet, kan lämnas.

Övriga delägare anförde ingen anmärkning mot planen till deras skiften.

Den 24 sept. 1835.

§ 59.

Förrättningsmännen i samråd med delägarne, togo i övervägande förslag till soldattorpens omläggning, och efter prövning å marken, ansågs lämpligt och förmånligt, att utflytta torpet N:o 71 till Broheden, och de övriga, N:o 72, N:o 73 och N:o 74, till Skoggården, vilket förslag likväl skulle överlämnas till Krono och Regementsfullmäktiges prövning, vid framdeles blivande sammanträde, i och för det återstående av skiftesärenderna. Emellertid blev väg utsedd att avsättas emellan tegarne N:o 75 och 76.

Därjämte bemärktes, att som hemmanet N:o 7 har andel till en sjättedel uti torpet N:o 76 å Vallen i Rolfs, borde motsvarande andel i åker, dit förläggas efter utbyte, såsom förmånligast för närheten.

§. 60.

Då ännu icke förslag till fyllnadsskifte i åker för dem, som icke fått full lott, blivit uppgjort, upptogs frågan därom, varpå delägarne enhälligt svarade: att åt förrättningsmännen lämnades förtroendet att därom ensamt och fritt besluta, förmenande, att vad till jämnande i lotterna och till det bästa lände, icke blevo förbisett.

Den 25 sept. 35.

§ 61.

Förut antecknade samtliga delägare i skifteslaget, jämte ombud och förrättningsmännen, sammanträdde för tillämnad justering av protokollet, vars deducering sedan gårdagen icke kunnat medhinnas, då nya frågor till ändring i vad åtgjort var, åter förekom: näml.: 1:o Gammelgårds byamän genom Häradshövdingen Jakob Jakobsson, under företeende av deras, år 1793 upprättade avvitringskarta, som visar, att Innanbäcken har urfjällar inom deras område å Strandängen, och de tvärtom å Frängsmyran och Blötmyran inom Rolfs område, yrkande därföre utbyte. Detta bestreds av Innanbäckens byamän på den grund att dess urfjäll å Strandängen är av bättre beskaffenhet än Gammelgårdens å Frängsmyran och Blötmyran, och för

övrigt, att desse icke hava någon urfjällsäng inom Innanbäckes område, och således icke något skäl för påståendet om utbytet, hällst ombudet Pehr Larsson vid första sammanträdet icke hade något emot den då föreslagna planen.

- 2:o Av Ria byamän, yrkade Nämndeman Ribom, att erhålla vederlag för sin urfjäll, Ängesviken, å Blötmyran, i sammanhang med sitt andra skifte därstädes; Henrik Jakobsson och Erik Johansson att få skifte utmed varandra och efter Hendr. Jakobsson, likaledes Pehr Pehrsson och Patron Öström sina, samt Johan Samuelsson få Pehr Pehrssons förra skifte. Anmälandes därjämte, att mot läget av deras urfjällar å Strandängen hava de intet att anmärka, blott de erhålla fyllnad för vad de vid sista delningen tycktes få för litet; tilläggande, att i stället för desse ängar, de fordom haft Skataviken, och i övrigt att de voro belåtna med förläggningen av deras skiften till Blötmyran.
- 3:o Månsby urfjällsägare genom gamla Nils Andersson, anhöll om dess urfjälls omflyttning från Ängesviken till Blötmyran i sammanhang med där förut ägande urfjäll.
- 4:o Näsby urfjällsägare yrkade att dess dåligt ansedde urfjäll utbyttes mot någon bättre.
- 5:o Stråkanäs urfjällsägare fortsatte det vid ^{första} ~~förra~~ sammanträdet gjorde bestridandet mot förslaget att förlägga deras urfjällar från Blömyran till så kallade Gravarna, vilka de ansågo allt för dåliga att taga i vederlag.
- 6:o Ryssbält urfjällsägare anmärkte, att som dess urfjäll ligger invid åkerhagen, den ock borde vid detta läge bibehållas.
- 7:o Johan Johansson i Vallen, yrkade uti ingiven skrift Bilagan La åtskilligt angående dess föreslagna skifte.
- 8:o Olof Olsson, i Innanbäcken, ehuru han förut medgivit att hans skifte finge utläggas så, som föreslagit blivit, yrkade även leds förändring däri, och att därför Herr Löjtnant Silverbrandts gård borde utflyttas.
- 9:o Herr Capitain Dahlberg ansåg nödigt, att Löjtnantsbostället Landet erhåller för de ägor det innehar i Rolfs, utom kroken kallat, vederlag å Sandgårdan, och hemmanet N:o 4, därför, ersättas å en annan sida, till vinnande av bekvämlighet, tid

och besparing i körslor, för gödselns anskaffande till åkern, å dess nu varande ställe; och

10:o Erik Ersson, missnöjd med sitt föreslagna skifte, begär dess utsträckning, antingen över vägen upp emellan Herr Lindbergs och Johan Johanssons skiften, eller nedom vägen, utmed älven, till Innanbäcks rå.

I övrigt förklarades av Börjelsby och Ytterby urfjällsägare att de åtnöjdes med de för dem föreslagna urfjällsskiften.

§ 62.

Vad sålunda i ovanstående punkter blivit yrkat, skola förrättningsmännen taga i övervägande och därå lämna de avseende, som de i ämnet förut gjorde medgivanden, och tagne beslut, eller omständigheterna i övrigt, medgiva, vid verkställigheten av det återstående i skiftesärenderna, och där sådant fordras, före skiftets fortgång, sine Utlåtanden till behörig prövning avlämna; och vad frågor angå, som först efter det skiftet blivit fullbordat och som redan blivit väckte, och i sammanhang med klander å skiftet, böra upptagas, äro de antingen var på sitt ställe besvarade eller skola de vid nästa allmänt skeende sammanträde, besvaras.

§ 63.

Vid förslaget om soldattorpens omflyttning; bemärkes:

- 1:o Att soldattorpet N:o 74, Lund, bibehålles i det närmaste, vid sitt forna läge; och
- 2:o Att Innanbäcks urfjällar, i sammanhang därmed, likaledes, bibehållas vid läget, om sådant låter sig göras.

§ 64.

Till den utsedda båtplatsen å Lisbetören, i stället för den å Lindbergs skifte, avsattes en vidd av 16 kpl. och väg om 6 alnars bredd; varefter platsen å sistberörda skifte, åsattes 16e graden. (se § 122.)

§ 65.

Slutligen upptogs fråga om fortsättning av skiftesplanen för övriga ängarna, varvid samtliga delägarne läto förmärka sin önskan, att därvid måtte få anstå intill dess åkerskiften å kartan blivit behörigen utlagde, och därav utrönt, i vad mån det ena skiftet intog i sammanhang med åkern, en förmånligare andel av äng, än ett annat, för att därefter kunna lämpa fyllnaden, till läge och beskaffenhet.

§ 66.

Då dessutom godemännen tillkännagåvo att de blott till denna dagens slut kunde biträda förrättningen, i anseende till kallelse å annan ort, och således icke hade tid att övervara deductionen av det förda memorialprotokollet och dess justering, förklarades enhälligt, att med denna senare åtgärd finge bero, till dess åkerdelningen blivit verkställd och komme att framläggas, då i vad fall som hälst, godemännen skulle åter biträda. Emellertid upplästes det förda memorialprotokollet i deras närvaro, varefter skifteslagets ledamöter förklarade, att deras anförande till protokollet blivit riktigt upptagne och att något vidare för denna gång, icke var att anmärka.

År och dagar som ovan.
På ämbetets vägnar:
 C. G. F. Hollström

Uppläst och justerat med den anmärkningen av Riksdagsmannen J. J. Rutberg, att framdeles få yttra sig, rörande skiftesplan i åkern.

Innanbäcken den 14 oktober 1836.

u. Erik Eriksson Jöns Johansson
 i Rolfs
 C. F. Rutberg M. U. Silverbrandt
 Kronoombud Regementsombud.

Uppå väckt fråga om något vore, att mot protokollet anmärka, har sådant besvarats med: Nej, vilket såväl, som egenhändiga underskrifterna, betygas av undertecknade godemän:

Joh. Hvitman Erik Skog

År 1836 den 5 september sammanträdde undertecknad skifteslantmätare, efter föregången kallelse, med samtliga skifteslagets ledamöter, nämligen från Rolfs: Herr Handelsman C. Lindberg, u. Johan Johansson, Elias Högström, Elias Brännholm, Erik Eriksson, Herr Postförvaltaren Thingvall för egen del och för Löjtnantsbostället Landet, Herr Capitain I. Laurell för bostället Johannisberg och gamla Johan Johansson; från Innanbäcken: Herr Magister D. Schmaltz, Kyrkovärden Johan Johansson, Fredrik Nilsson, unga Johan Johansson, Lars Johansson, Olof Olsson, Lars Bergman, Olof Börjelin, Anders Stråle, Nils Peter Berglund, Kyrkovärden Anders Pehrsson, och Pehr Pehrsson, samt av urfjällsägarna, från Stråka-

näs: Olof Olsson, Nils Larsson, Jöns Nordström och Johan Fredrik Stråle, för att ytterligare höra Stråkanäs urfjällsägare, huruvida de utan Ägodelningsrättens prövning åtnöjes att för en del av deras ängar inom Rolfs, såsom vederlag taga de så kallade Gravarne inom deras område, varvid det i 53 § av Rolfs byamän gjorda påståendet om ovannämnda utbyte, upplästes, jämte det däröver avgivna utlåtandet, därå närvarande från Stråkanäs anmärkte, att de huvudsakligast haft sine äng före förra delningen, inom åkerhågnaden och att således det föreslagna vederlaget, Gravarne, såsom ganska dåligt till beskaffenheten, icke stod i något jämförligt förhållande till deras gamla ägor; men kunde likväl icke, efter nogare övervägande, fransäga sig att låta utbytet ske, endast Rolfs byamän åtog sig att kringhägnad lägenheten Gravarne, emedan det vore för kännbart för urfjällsägarna i Stråkanäs, att ensamme underhålla den ganska långa hagen däromkring. Detta av Stråkanäs urfjällsägare gjorda påstående; bestreds av Rolfs byamän; varefter förenämnda urfjällsägare, förklarade, att de vid så beträffat förhållande, icke kunde taga Gravarne; Och som parterne icke kunde åsamjas, så kommer frågan här om att till Ägodelningsrättens prövning, överlämnas.

År och dag som ovan.

På ämbetets vägnar

C. G. F. Hollström

Förestående protokoll är för oss uppläst och varder härmed justerat och erkänt.

C. Lindberg Sam Laurell C. F. Thingvall Erik Eriksson

För Innanbäcken

B. D. Schmaltz Pehr Pehrsson Johan Johansson

Anders Stråle O. Börjelin

Erkännandet och Egenhändiga underskrifterna; bevittna

Erik Öström

Den 12 oktober 1836.

§ 67.

S. D. På sätt förrättningsprotokollet för den 21 september 1835 § 59 utvisar, hade, vid då förehaft förslag till soldatstorpens omläggning, blivit ansett lämpligt och förmånligt, att de fyra soldattorpen, eller rätteligen tre och nio sextondels torp, som finnes inom Innanbäckes skifteslag, förlades, till Broheden ett, och de övriga

2 9/16 torpen till skoggården, vilket likväl skulle överlämnas till Krono och Regementsombudens prövning, vid blivande sammanträde för det återstående av skiftesärenderne; Och sedan under-tecknad skiftesman kommit i erfarenhet därav, att tvenne hela soldatrotar kunde förläggas till Broheden, på ömse sidor om fä-tåget, och En 9/16 rota utflyttas till skoggården, å planen emel-lan ägofig. N:ris 74 och 77, så blev nu, i närvaro av Godemännen Johan Hvitman från Rånbyn och Erik Pehrsson Skog från Orrbyn, samt Kronoombudet, Herr Kronolänsmannen C. F. Rutberg och Rege-mentsombudet, Löjtnanten M. U. Silverbrand, besiktning å marken verkställd, därvid erfors, att å ^{heden} Broviken, det föreslagna stället ansågs tjänligt för tvenne soldaterotar, och att till Skoggården, å det uppgivna stället, skulle förläggas En 9/16 rota, oberäk-nat vad därtill hör av Gammelgårdens urfjäll i åker. Kunnande å desse ställen, rotarne erhålla den på dem belöpande åker, samt äng efter sig företeende omständigheter, vilket antecknades.

År och dag som ovan.

På ämbetets vägnar.

C. G. F. Hollström

Uppläst och justerat den 14 nov. 1836.

C. F. Rutberg M. U. Silverbrand
Kronoombud Regementsombud

Erkännandet och egenhändiga underskrifterna; betyga.

Erik Skog Magnus Pehrsson

År 1836 den 14 oktober, sedan kallelser till vederbörande delägare och allmänna ombud föregått, sammanträdde undertecknad v. Kom-missionslantmätare, med Rolfs och Innanbäc-kens skifteslag; varvid voro närvarande:

Från Rolfs:

Herr Handelsmannen Chr. Lindberg, Johan Johansson, Elias Högström, Anders Olofsson genom Garvaren Johan Rönnqvist, enligt fullmakt av den 23 sistlidne september, Elias Brändholm, unga Erik Ersson, Herr Postförvaltaren C. F. Thingvall för egen del och såsom aren-dator av Löjtnantsbostället Landet, Herr Capitainen Samuel Lau-rell, såsom arendator av Fänräkbostället Johannisberg, Erik Ja-kobsson genom f. d. Bonden Johan Andersson, Olof Björkman, gamla

Johan Johansson och Herr Handelsmannen Jakob Burman, samt

Från Innanbäcken:

Herr Magister B. D. Schmaltz, Carl Sandberg, Kyrkovärden Johan Johansson, Jöns Johansson, Fredrik Nilsson, Guldsmeden Lars Bergman, Herr Löjtnanten M. U. Silverbrand, dels såsom jordägare, och dels såsom Regementsombud, Nils Petter Berglund genom fadern Henrik Berglund, Anders Stråle, Herr Riksdagsfullmäktigen J. J. Rutberg såsom förmyndare för avlidne Capitainen Hedströms son och Kyrkovärden Anders Pehrsson;

Såsom urfjällsägare infunno sig:

Från Ria by:

Herr Kommissions- och Avvittringslantmätaren J. J. Vibell, och nämndemannen Nils Ribom;

Från Gammelgården:

Häradsdomaren Jakob Jakobsson och Johan Olofsson; samt

Från Stråkanäs:

Herr Kronolänsmannen, Regementskommissarien C. F. Rutberg, även i egenskap av Kronoombud, och bonden Nils Larsson; varförutan på särskild kallelse sig inställt, Godemännen Johan Hvitman från Rånbyn och Erik Pehrsson Skog från Orrbyn.

§ 68.

Sedan tillstädeskomne delägare inom skifteslaget, urfjällsägare och allmänna ombud sålunda blivit antecknade, samt uppå därom gjord fråga erfarits, att något jäv emot Godemännen Erik Pehrsson Skog, vilken å denna egenskap nu först biträder vid denna skiftesförrättning, icke förefanns, så företogs med läsningen och justeringen av protokollet för den 21 september 1835 ifrån och med § 40 till och med § 66, vilket protokoll lämnades utan anmärkning, på sätt de därå gjorda anteckningarne av hemmansägare, allmänna ombuden och godemännen, utvisa.

§ 69.

Häradsdomaren Jakob Jakobsson från Gammelgården fortsatte dess i förrättningsprotokollet under § 61 1 punkten antecknade påstående, rörande utbyte av strandängen, vilket påstående delägarne uti Innanbäcks skifteslag, bestridde, ur det skäl, att Gammelgårds by icke äger någon äng inom Innanbäcks byområde, som kan tilldelas delägarne i berörde by såsom vederlag för Strandängen; Och förstädigades

49.

i anledning därav, att skiftesmannen och godemannen ville, vid justeringen av detta protokoll, eller näst härefter blivande sammanträde, meddela utlåtande uti denna omständighet.

§ 70.

Till utredande därav, huruvida Riaboarnas urfjällstegar voro riktigt upptagne, förhades ytterligare jämförelse av denna bys och Rolfs kartor, därvid erfors, att berörde tegar blivit behörigen påförde sine rätte ägare.

§ 71.

På de grunder protokollet för den 5te nästlidne september upptager, hade avgörandet av då yppad fråga, huruvuda Stråkanäs urfjällsägare åtnöjdes, att för en del, av deras ängar inom Rolfs, taga, som vederlag, de så kallade Gravarna inom Stråkanäs område, blivit till Ägodelningsrätten överlämnat; Och då detta ämne nu ytterligare förhades, blev av vederbörande som det röra kunde, anmält, att tvisten om ifrågavarande utbyte vore bilägt och att utbytet förty skulle verkställas, med skyldighet ^{likväl} för Rolfs byamän, att deltaga uti hägnadens underhållande kring Gravarne, till lika så stor del, som överstege vad Stråkanäs delägare härförut hägnat å Blötmyran. Efter antecknandet härav, och sedan undertecknad skifteslantmätare tillkännagivit, att den sålunda träffade föreningen skulle delgivas Ordföranden i Ägodelningsrätten, Herr Häradshövding Stenberg, anförde Bonden Nils Larsson från Stråkanäs, att Stråkanäs delägare, som på sätt berört är, medgivit sig villige taga Gravarne, ehuru av sämre beskaffenhet än de ängar, därför komma att avträdas, borde tilldelas den äng, som ligger ovanför Nynäsviken, inom Stråkanäs område.

§ 72.

Under uppteende av Neder Kalix Tingsrätts utslag, för den 20de nästveckne september, enligt vilket Rolfs byamän upplåtes rättighet till utdikning av Fogelträsket, yrkade Herr Postförvaltaren Thingvall, att erhålla utmål för ett avloppsdike, varvid urfjällsägarna, som hava sine ängar å Blötmyran, erinrade, att vid det förhållande, att blivande utgrävning av berörde Fågelträsk, tillskyndade något lidande uti avkastningen av deras ängar, de ville därför njuta ersättning av Rolfs byamän, uti

vilket förbehåll av urfjällsägarne, Innanbäcks byamän sig jämväl förenade.

§ 73.

Vid nu väckt fråga, om det så kallade Nordantill Nybruket inom Innanbäcks byaområde å norra sidan älven, förklarade byamännen i berörde by utom Carl Sandberg, att ingen av dem, i anseende till den dåliga beskaffenhet jorden inom nämnde nybruk innehade, ville därstädes taga någon åkerlott, utan yrkade fastmera, att detta nybruk, borde ifrån delningen helt och hållet uteslutas, och såsom avrösningsjord anses, med rättighet likväl för byamännen, att emellertid, såsom härförut ägt rum, begagna Nordantill nybruket, intill dess en blivande skogsdelning försiggått, då lägenheten tillfölle den, inom vars skifte den komme att förläggas. Och sedan Sandberg, som ensamt yrkat att denna lägenhet skulle såsom åker tilldelas det hemman, till vilket det ånsågs lämpligast böra läggas, nekat, ehuru med större skattetal, att taga det under sitt hemman, och således därmed förklarar dess olämplighet för sitt, som är det lika så nära som andras, så ansåg skiftesmannen och godemännen, det ifrågavarande Nordantill nybruk borde helt och hållet från delningen uteslutas, såsom av högst usel beskaffenhet, och därjämte ytterst obekvämt för själva bruket därav, Varjämte meddelades, att i händelse Sandberg vid justering av detta protokoll, fortsatte sitt orimliga påstående, skulle målet överlämnas till Ägodelningsrättens prövning.

§ 74.

Riksdagsfullmäktigen Rutberg, i sin härförut antecknade egenkap av förmyndare för avliäne Capitain Hedströms son, tillika med Kyrkovärden Anders Pehrsson, framställde det yrkande, att Guldsmeden Lars Bergman, vilken, jämlikt vad 57 § i förrättningsprotokollet utreder, blivit föreslagen att erhålla för sitt hemman N:o 5, 1/12 mtl., skifte i åker med åtföljande äng, emellan N:o 7 Rutbergs myndling och N:o 8 Anders Pehrsson, måtte förläggas å annat ställe, i anseende därtill, att bemålde Rutberg, för sin myndling, och Anders Pehrsson, önskade få med sine ägor stöta intill varandra, varvid Bergman erinrade, att få bibehållas vid det föreslagna åkerskiftet, eller att i motsatt fall bliva förlagd å Höbacken; Och meddelades i anledning härav, att skiftesmännen, efter förutgången överläggning

med godemännen, ville, vid blivande justering av detta protokoll, meddela sitt yttrande, huruvida Bergman kan vid det föreslagna åkerskiftet bibehållas, eller förläggas å annat ställe, varefter Rutberg, anmärkte, att " Capitainen J. S. Hedströms son, Johan Petter, är nu ägare av N:o 7, 1/6 mantal, vilket vid förra delningen innehades av Lars Nilsson. Detta hemman har inom Olof Larssöns hemman N:o 6, 1/4 mtl. vid förra delningen, fått sig av-satt lindor, som skulle avkasta 144 Ltt hö, med rättighet att dem begagna intill dess innehavarena av hemmanet N:o 6, inom det skifte som tillhör N:o 7, uppodlat motsvarande vidd. Då denna odlingskyldighet ännu icke är fullgjord, men N:o 7 intill dess sådant skett, är berättigad till den avkastning lindorne och gamla gårdstomten lämna, så yrkas, att det må för framtiden förbliva vid vad vid förra delningen är avslutat, varemot innehavarene av N:o 6 må, intill dess de åstadkommit odlingen, av N:o 7 undfå äng till avbärgande av 22 Ltt." Detta påstående av Riksdagsmannen Rutberg, bestredo ägarena av hemmanet N:o 6, Anders Stråle och Olof Börjelin, under anförande, att få tillträda ovan berörde lindor, utan vidare odlingsutbyte, då de nu en så lång tid, som sedan sist verkställda skifte, bärgats av innehavaren av hemmanet N:o 7. Skiftesmannen och godemännen meddela i anledning härav, att vad vid förra skiftet om odlingsersättning blivit avgjort, icke kan hävas genom nu förevarande skifte, utan bliva en förbindelse, som därest den icke uppfylles, tillhör Domstolsprövning.

§ 75.

Erik Ersson från Rolfs androg, att enär såväl den åker som äng, vilken enligt sista skiftet ålegat bostället Landet. åt Erik Eriksson uppodla, icke ännu kommit honom till godo, så ville Erik Ersson erhålla vederlag av boställets skifte, intill dess å hans eget skifte bleve upparbetat motsvarande; varjämte Elias Högström och Johan Johansson framställda enahanda andragande och påstående, rörande bostället Johannesberg; erinrande härvid Herr Postförvaltaren Thingvall och Herr Capitainen Laurell, den förre såsom Arrendator av bostället Landet och den senare såsom arrendator till bostället Johannesberg, att utan avseende å förenämnde påståenden, boställena borde tilldelas deras tillståndiga rätt, så i

åker som äng, därutinnan Regementsombudet Herr Löjtnanten Silverbrand jämväl instämde; och blev häruppå, i avseende på det yttrande som på skiftesmannen härutinnan kan ankomma, åberopat, vad i näst föregående 74 § i anledning av Riksdagsmannen Rutbergs gjorda anmärkning om bibehållande av några lindor, blivit meddelt

§ 76.

Uppå gjord framställning av inhysesmannen Abraham Isaksson, att bliva bibehållen vid de ägor inom Innanbäcks by, vilka han härförut innehaft, medgåvo byamännen sådant, under förbindelse därjämte, att gottgöra den jordägare för minskad avkastning, inom vars skifte berörde lägenheter komma att bliva lydande.

§ 77.

Av jordägarne inom Innanbäcken beslöts, att vägen N:o 95. a utmed Herr Löjtnanten Silverbrands gård skulle uteslutas, och i dess ställe förläggas söderom åkerfiguren N:o 93½, till fätåget, och vidare efter detsamma åt allmänna landsvägen, vilken sålunda förändrade väg, skulle istandsättas av Innanbäcks bymän, varemot den uteslutna vägen komme att upptagas som en ödningstillgång, med den grad, omgivande marken är åsatt.

§ 78.

I anledning av delägaren Carl Sandbergs nu gjorda påstående att få sitt skifte ned till älven, meddelades, att yttrande härom skulle framdeles avgivas i sammanhang med de utlåtande skiftesmannen efter överläggning med godemännen jämlikt §§ 69 och 74, komme att avgiva.

§ 79.

Då vidare andragande icke förspordes, blev i protokollet antecknat, att vederbörande jordägare skulle om tiden för nästa sammanträde, bliva underrättade igenom kungörelse, om vars utfärdande till uppläsande från predikostolen i Neder Kalix kyrka, undertecknad ville draga försorg.

Dag som ovan.

På ämbetets vägnar.

C. G. F. Hollström

Den 15de oktober 1836.

§ 80.

S. D. Sammanträdde skiftesmannen tillika med godemännen Johan

Hvitman från Rånbyn och Erik Pehrsson Skog från Orrbyn; varvid, sedan de ämnen vilka förekomma i Protokollet för gårdagen och jämväl under § § 69, 74 och 78, blivit tagne i övervägande, skiftesmannen och godemännen stannade i följande

U t l å t a n d e:

Vad först vidkommer Häradsdomaren Jakob Jakobssons väckte påstående under § 69 om utbyte av Strandängen, så förekommer härvid, att sammanlagda beloppet av Gammelgårdsboarnes urfjällar inom Rolfs och Innanbäcks skifteslag, uppgår till 1 tunne 20 076/1000 kappland, därav 1 tunne 13 230/1000 kappland finnes inom Rolfs och övriga 6 846/1000 kappland uti en teg å Husmyran inom Innanbäcks område, varemot Innanbäcks urfjällar å Strandängen inom Gammelgårds område, uppgå till 6 tunne 9 135/1000 kappland, samt således överskjuta Gammelgårds byamäns urfjälls äga inom Innanbäcken, med 6 tunne 2 289/1000 kappland, och om ifrån detta belopp även avdrages sistnämnde byamäns urfjällar inom Rolfs, uppkommer ändock ett överskott av 4 tunne 21 059/1000 kappland, allt uppskattad vidd, vid vilket förhållande, därest ägoutbytet verkställdes på sätt Jakobsson påstått, Innanbäcks byamän finge taga vederlag å tvänne ställen, då däremot utom utbytet de hava sine ängar å ett ställe; och då härtill kommer, att Rolfs och Innanbäcken, jämlikt vad 43 § förrättningsprotokollet utreder, blivit i skiftesärenderne behandlade som särskilda skifteslag, så anser skiftesmannen och godemännen, med stöd av föreskriften uti 7 Kap. 2 § skiftesstadgan, att ifrågavarande utbyte icke kan försiggå annorlunda, än i den mån Gammelgårds byamän kunna lämna vederlag inom Innanbäcks område; Och kommer till följe därav, Gammelgårdsboarnes härförut omrörde urfjälls äga inom Innanbäcken, 6 846/1000 kappland, att utbytas, emot vederlag å Strandängen.

Vidkommande härefter Riksdagsmannen Rutbergs och Bonden Anders Pehrssons under § 74 väckta påstående därom, att Guldsmeden Lars Bergmans åkerskifte för hemmansdelen N:o 5, 1/12 mtl., måtte förläggas å annat ställe, så företer sig härvid det förhållande, att berörde skifte å det föreslagna stället mellan hemmanen N:o 7 Riksdagsmannen Rutbergs myndling, och N:o 8 Anders Pehrsson, i intet fall synes hindra desse sistnämnde, att för sine

hemman erhålla redige skiften, med full åkerlott och betydlig andel av bästa ängen, utan minskning eller tillökning däri, evad berörde plan förbliver som den är, eller icke; vardan skiftesmannen och godemännen finna sig sakna skäl, att, i anledning av förberörde påstående, tillstyrka någon ändring, och kommer förty att förbliva vid vad föreslagit blivit.

Beträffande slutligen Carl Sandbergs påstående i 78 §, att få sitt skifte ned till älven, så finna skiftesmannen och godemännen, att Sandberg, om och detta påstående vunne bifall, ingalunda tillskyndades någon förmån, när den jord som därigenom komme under Sandbergs skifte, utom en del av ett åkerstycke, utgöres endast av ett berg, varå ingen förädling kan åstadkommas, och Sandberg å motsatt sida har alla fördelar av åkern i sammanhang med högst betydlig och ypperlig äng, varförutan en sådan förändring endast ^{medför} ~~to-~~formlighet i skiftet och betager Chrispin Johansson N:o 3, 1/9 mtl. tillfället att få full åkerlott; Vid vilket förhållande skiftesmannen och godemännen, icke finna sig kunna göra någon ändring i planen för Sandbergs skifte.

Dag som ovan.

På ämbetets vägnar

C. G. F. Hollström

Joh. Hvitman

Erik Skog

Den 31 oktober 1836.

§ 81.

S. D. Efter förutgången laga kungjord termin sammanträdde under tecknad lantmätare med Rolfs och Innanbäcks skifteslag; varvid voro närvarande:

Från Rolfs:

Alla i protokollet för den 14^{de} dennes antecknade delägare, utom Herr Handelsmannen Jakob Burman, och

Från Innanbäcken:

Lars Johansson, Johan Johansson, och Pehr Pehrsson jämte förut i protokollet för den 14^{de} dennes, antecknade delägare, utom Herr Löjtnanten M. U. Silverbrand, gamla Johan Johansson och Riksdagsmannen J. J. Rutberg;

Såsom urfjällsägare infunno sig:

Från Ria by:

Herr Kommissions och Avvittringslandtmätaren J. J. Vibell;

Från Månsbyn:

Pehr Strömbäck i egenskap av ombud för sina bröder N. Fr. Pehrsson och Johan Pehrsson, Nils Pehrsson och Gästgivaren J. P.

Mickaelsson;

Från Gammelgården:

Häradsdomaren Jakob Jakobsson;

Från Stråkanäs:

Johan Fredrik Stråle; samt

Från Börjelsbyn:

Lars Isak Johansson, varförutan på särskild kallelse sig infunno: Godemännen Erik Pehrsson Skog från Orrbyn, och i ställe för Johan Hvitman, den härförut i protokollet antecknade Magnus Pehrsson från Jämtön.

Sedan alla delägarne sålunda blivit antecknade, börjades med läsningen och justeringen av protokollet för den 14 dennes, från och med § 68 till och med § 80, varvid gjordes följande anmärkningar:

- 1:o av Herr Magister Schmältz, att dess påstående om öppen talen liwad utvisningen av dess åkerskifte för Stensnäs vidkommer, icke blivit upptaget; förbehållande sig nu denna förmån, ävensom att få sig utvist den nya vägen förbi Johan Johanssons och Jöns Johanssons gårdar; Och erinrades i anledning härav, Magister Schmaltz, vad vägen vidkommer, att den i sammanhang med skiftesutpålningen å marken, utvistes, och bestämmes, och i frågan om öppen talan, rörande utvisningen av åkerskiftet, är sådant ingalunda Schmaltz betaget, helst sådan fråga, om missnöje däri äger rum, i sammanhang med klander i skiftet, må utföras;
- 2:o Häradsdomaren Jakob Jakobsson från Gammelgården; anmälde missnöje över Utlåtandet rörande utbytet å Strandängen, då det samma icke, i sin helhet, blivit beviljat;
- 3:o Sandberg i Innanbäcken anmälde även missnöje rörande skiftesmannens och godemännens beslut om Nordantill Nybruket, ävensom över deras avslag, att med åkerskiftet få sträcka sig ned till älven;
- 4:o Lars Johansson ville nu återtaga sitt medgivande i § 76, rörande Abraham Isakssons ägor, dock icke helt och hållet, emedan Lars Johansson tillät Abr. Isaksson behålla ägorna, utom när-

mast intill gården, varvid övriga grannarna påstodo, att vid vad som redan är beslutet, måtte få bero; och

5:o Kyrkovärden Anders Pehrsson anmälde likaledes missnöje över Utlåtandet, rörande Bergmans bibehållande vid sitt förslagna åkerskifte; Varå allt skiftesmannen och godemännen meddelade, att missnöje däröver, må, i händelse det fortfar, i sammanhang med klander å skiftet, fortsättas.

§ 82.

Johan Johansson från Rolfs anmälde missnöje däröver, att soldatorpet å Vallen blivit bestämt att till någon del sträcka sig in på dess föreslagna åkerskifte; varå skiftesmannen och godemännen meddela enahanda, som å Kyrkovärden Anders Pehrssons förklarade missnöje.

§ 83.

Pehr Strömbäck från Månsbyn, i sin härförut antecknade egenkap, anhåller, att Månsbyboarnes urfjällstegar å Ängesviken, måtte förläggas till Blötmyran i sammanhang med övriga Månsby ängar därstädes, ävensom anhöll J. Fr. Stråle från Stråkanäs, att urfjällsägare, utom Capitainsbostället Nynäs och Herr Regementskommissarien Rutberg, måtte bliva tilldelat lika lotter i Gravarne, såsom varande av en sämre beskaffenhet.

§ 84.

Ägaren av kronohemmanet Stenbäcken inom Rolfs - 1/8 mtl. - Carl Olof Lindström anmälde sig nu såsom närvarande, och anhöll för detta hemman, att få de fordom Rolfs by tillhörande ängar nedanför dess gård å stranden, och vad som tilläventyrs bruste, i ängesviken. Härvid erinrade Rolfs bymän, att berörde ängar å stranden, nedanför Kronohemmanet, voro redan vid förra delningen, skiftade åt Prästebordet. Förbiseende denna senare omständighet, fortsatte Lindström sitt påstående, under erinran, att han ville påminna sig, det ofta berörde ängar å stranden voro graderade, och således vid nu förevarande skifte, underkastade behandling.

§ 85.

Fråga om tillträdet av de nya skiftet förhades, därvid Rolfs skifteslag enhälligt förklarade, att så snart skiftet i sin helhet blivit utstakat, ville de tillträda de nya lotterna; anmälande därjämte sin önskan, att vid samma tillfälle få besiktning å vanhäyderna.

Innanbäcks skifteslag förenade sig likaledes enhälligt i berörde fråga om lotternas tillträde, ävensom att få besiktning å vanhävderna vid tillträdet av skiftet.

§ 86.

Över Häradshövdingen Jakob Jakobssons från Gammelgården, och Carl Sandbergs i Innanbäcken anmälda missnöje, under § 81 - 2 och 3 pna., kommer skiftesmannen och godemännen, att vidtaga de åtgärder som på dem därutinnan kunna bero; beträffande jordägarnes andragande i övrigt, äro de om tiden för sine missnöjens fortsättande, underrättade.

§ 87.

Vid besiktningen av förslaget till nya läget för Prästeåkerns förläggning å annat ställe, beslöto Rolfs byamän, att som åker upptaga lindorne vid färgstället under N:o 1090 och 1091, med $1 \frac{1}{2}$ grad för den förra, och $1 \frac{3}{4}$ grad för den senare, samt såsom tillgångsmark till åker upptaga N:o 217 a å $1 \frac{3}{4}$ grad och N:o 218 a å 2 grader, och å det stället, såsom alldeles otjänligt till åker, utesluta, och som äng beräkna, N:o 323, 325 och 324, de två första till 6 grader, och den senare till 4 grader; men N:o 322, backe, såsom alldeles olämplig både till åker och äng, blev bestämd att återgå till sitt fordom havda värde, skog, med 12 grader.

År och dag som ovan.

På ämbetets vägnar

C. G. F. Hollström

Uppläst och justerat den 1 november 1836.

Sam. Laurell Erik Eriksson Johan Johansson

För Innanbäcken:

Pehr Pehrsson Anders Stråle

Att jordägarne egenhändigt undertecknat sina namn och erkänt protokollets riktighet; betyga undertecknade godemän:

Erik Skog Magnus Pehrsson

Den 14 november 1836.

§ 88.

Efter utfärdad kallelse, sammanträdde undertecknad skifteslantmätare, jämte förut antecknade godemän med samtliga skifteslagets ledamöter, nämligen:

Från Rolfs:

Alla i Protokolltet för den 14 sistlidne oktober, utom Handelsmannen Lindberg, u. Joh. Johansson, Doctor Kleinschmidt och Handelsman Burman, samt

Från Innanbäcken:

Likaledes, utom Magister Schmaltz, Chr. Johansson och Riksdagsmannen J. J. Rutberg.

Av Urfjällsägare - inga.

§ 89.

Sedan åkerskifterna blivitt behörigen utpålade, och det återstående av skiftesutpålningen nästa vår kommer att verkställas, och vid vilket tillfälle avskrifter av alla skifteshandlingar, jordägarna tillställas, tillfrågades nu, så väl Rolfs som Innanbäcks byamän, om de var för sig önskade lösa handlingarne, eller gemensamt, varvid de tillkännagåvo sin önskan, att bliva åtskiljde, såsom utgörande särskilda skifteslag.

År och dag som ovan.

På ämbetets vägnar

C. G. F. Hollström

Uppläst och justerat, som ovan.

M. U. Silverbrand C. F. Thingvall Sam. Laurell

Erkännandet och egenhändiga underskrifterna; betyga undertecknade godemän:

Erik Skog Magnus Pehrsson

År 1837 den 9 oktober, efter utfärdad kungörelse i laga tid, sammanträdde undertecknad skifteslantmätare uti Innanbäcks by, med Rolfs och Innanbäcks skifteslag jämte förut i protokollet antecknade godemän, Johan Hvitman och Erik Pehrsson Skog, samt Regementsombudet, *Herr Löjtnanten* M. U. Silverbrand, för att så väl justera hävdeförteckningen och taxeringslängden, som även framlägga planen av fyllnadsskiftena för ängarna och såvitt, vad urfjällsägare angick, de med lägena åtnöjdes, genast å marken utpåla skiftena; varvid voro närvarande:

Från Rolfs by:

Herr Handelsman Lindberg, även ägare av Fanjunkar Lundholms hemmansdel under N:o 1, 1/12 mtl., unga Johan Johansson, Elias Högström, Johan Jakob Sandberg ägare av N:o 3, 19/192 mtl., unga Erik Eriksson, Herr Postförvaltaren Thingvall, dels för egen del, dels ock såsom arrendator av Löjtnantsbostället Landet, Herr

Capitain Laurell såsom arrendator av fänriksbostället Johannisberg, Herr Doktor Kleinschmidt, Erik Jakobsson genom svärfadern Johan Andersson, Olof Björkman och Johan Johansson, men för kronohemmanen Stenbäcken och Rudträsk. voro ägarne icke tillstädes, samt

Från Innanbäcken:

Prästmannen Herr B. D. Schmaltz, Carl Sandberg, Kyrkovärden Johan Johansson, Chrispin Johansson, Fredrik Nilsson, Lars Johansson, unga Johan Johansson, Olof Olsson genom f.d. bonden Pehr Pehrsson i Månsbyn, enligt fullmakt av denna dag, Lars Bergman, Herr Löjtnant Silverbrand, N. P. Berglund, Anders Stråle, Herr Capitain Dahlberg i egenskap av arrendator av hemmanet N:o 7, 1/6 mtl., Pehr Pehrsson och Kyrkovärden Anders Pehrsson; men Jöns Johansson och Olof Börjelin voro icke tillstädes.

För Börjelsby urfjällar:

Bonden Lars Jönsson å egne och övriga delägares vägnar, dock utan fullmakt;

För Ria bys urfjällar, ingen;

För Månsby urfjällar:

Pehr Strömbäck såsom ombud för sine bröder N. Fr. och Johan Pehrsson, och gamla Nils Andersson dels för egen del, och dels såsom ombud för sin brors son, Nils Pehrsson;

För Gammelgårds bys urfjällar:

Häradsdomaren Jakob Jakobsson, även såsom ombud för övriga delägarne, enligt förut inlämnad fullmakt;

För Stråkanäs by:

Nils Larsson, Jonas Nordström, A. Olsson, och Nämndemannen Anders Johansson som jämväl anmälde sig såsom ombud för Carl Strömberg, samt Capitain Dahlberg för Capitainsbostäl. Nynäs;

För Ytterbyn:

Carl Fredrik Svanberg, även såsom ombud för övriga byamän;

För Näsby urfjällar, ingen:

För Ryssbelt " " ; men

För Sangis " , unga Erik Ersson från Rolfs, som numera, jämte änkefru Bergdahl i Innanbäcken, äro ägare av berörde

bys urfjällar.

§ 89.½.

S. D. Sedan förestående delägare och ombud sålunda blivit antecknade, ansåg sig undertecknad först böra giva tillkänna, att den tvist som sistförflutne år uppstått om det så kallade Nordantill Nybrukets uteslutande från Inrösnings- till avrösningsjord, numera vore bilagd, genom den skriftliga återkallelse, som Carl Sandberg inkommit med, till skiftesmannen, rörande berörde Nybruk.

§ 90.

Då av förra förrättningsmannen ingen hävdeförteckning varit författad, och nu en dylik av undertecknad blivit upprättad, anses denna främst, i stöd av 4 Kap. 6 § Kungl. Maj:ts Nådiga skiftesstadga, böra komma i fråga, för att därigenom vinna visshet huruvida alla hävder för delägarne blivit behörigen upptagna, ävensom att delägarne må erhålla kännedom om orsaken till de förändringar i graderna, som förefinnas vid jämförelsen med den graderingslängd, v. Kommissionslantmästaren Lindström, till jordägarne, avlämnat. - härledande sig av gradernas oriktiga införing från kartan till graderingsprotokollet; vadan och med uppläsandet av ovannämnde hävdeförteckning och taxeringslängd, börjades.

Under fortsättandet av förenämnda göromål, uppträdde prästmannen Herr Schmaltz, som med en trotsig och mera överflande stämma, satte i fråga, huruvida ändamålet med sammanträdet vore att sitta och kollationera längder, anseende att dylikt icke borde komma ifråga vid ett allmänt sammanträde, för att hindra en mängd personer-, utan att sådant bort ske enskilt av förrättningsmannen. Andragande därjämte, att honom måtte lämnas, i stöd av 15 § Kungl. Maj:ts Nådiga arvodestaxa, utdrag av protokollet över de tvenne hållna planläggningarne, ävensom av sista protokollet, allt under utfart av varjehanda smädiga uttryck, mot skiftesmannen och dess ämbetsåtgärd, vilka troligen icke undgått de närvarandes uppmärksamhet, gagneligt för framdeles avseende därå; Vad åter angår anhållandet om utdrag av planlägningsprotokollet; så, och ehuru undertecknad för sin del icke kan inse nyttan därav, då skiftet ännu icke är färdigt förklarad, kan sådant icke förevägras; vadan prästmannen Herr Schmaltz meddelas, att vid veckans slut, hos undertecknad, få lösa berörde handlingar.

§ 91.

Den 10 oktober.

well

111 5 61

S. D. Under fortsättning av gårdagens göromål, inträdde prästmannen Herr Schmaltz häftigt, med en vild uppsyn stannade framför förrättningsmannen och frågade med en mäktig ton, "om kollationeringen ännu räckte," under varjehanda andra uttryck, såsom, att det sattes i fråga, huruvida undertecknad vore förrättningsman - varom Schmaltz genast blev upplyst av protokollet för den 21^{sta} september 1835 -, och därjämte, efter att bliva ^{häftigt} Tom med det föraktliga uttrycket: "Ni Herre," han menade skiftesmannen, eller en skomakare, han svarade: "att en skomakare är åtminstone ärlig."

Av dylikt bemötande, jämfört med de åtbörder prästmannen Herr Schmlatz visat, anser sig undertecknad till följe av 3 Kap. 10 § Kungl. Maj:ts Nådiga skiftesstadga, vara i uppenbar ovänskap med bemälde Schmaltz, och således jävig att förrättningen fortsätta och avsluta; vadan den ock härmed upphör.

§ 92.

Herr Postförvaltaren Thingvall, med flere Rolfs byamän, hemställa, om icke skiftet för deras by, kunde fortsättas ehuru med Innanbäckens bleve stagnation. Av åtskillige i Innanbäcken, att förhållandet med Herr Schmaltz, ingalunda bör lägga hinder i vägen för förrättningens fortgång, varå meddelades: att utlåtan- de denna dag skulle avgivas, och att vederbörande för sådant ändamål, åter sammanträda, kl. 5 på aftonen.

§ 93.

S. D. Sammanträdde undertecknad med skifteslaget, sent på aftonen, då jämte förestående protokoll även upplästes följande:

U t l å t a n d e:

Med stöd av ovan åberopade Nådiga skiftesstadga, 3 Kap. 10 §, anser sig undertecknad icke, med den bästa vilja för skifteslagets nytta, kunna avsluta i behörig ordning skiftet, ensamt för Rolfs, då denna by ligger och även framgent kommer att ligga i ägoblandning med Innanbäcks by, varest prästmannen Herr Schmaltz är delägare, och mot vilken undertecknad förklarar Rättegång, för visad vanvördnad och smädliga uttryck vid utövningen av Tjänstegöromål.

År och dagar föreskrivne

På ämbetets vägnar

C. G. F. Hollström

Uppläst och justerat, med den anmärkningen av Herr Postförvaltaren Thingvall och Herr Löjtnanten Silverbrand dels för egen del, dels ock såsom Regementsombud, med flere, att de äska utdrag av förestående protokoll, emedan de förklara missnöje över det beslut skiftesmannen avgivit, i fråga om jävet.

På anmaning att parterna skulle underteckna protokollet, vägrades sådant, under yttrande, att däribland inslutits sådane saker, som de på förhand icke ville bevittna; men sade sig uppå ytterligare tillfrågan om protokollets riktighet, intet hava däremot att anmärka. Riktigheten av förestående protokoll; besanna undertecknade Godemän. Som ovan.

Joh. Hvitman Erik Skog

År 1841, den 8de juni, inställde sig undertecknad vice Kommissionslantmätare i Innanbäcken av Rolfs och Innanbäcks skifteslag uti Neder Kalix socken av Norrbottens län, för att, sedan den emellan honom och en del av skifteslagets ledamöter uppkomne Rättegång blivit i vänlighet bilagd, och med Häradsrättens beslut sistlidet hösteting nedlagd, samt efter det kungörelse i laga ordning föregått, återtaga handläggningen vid det nära till slut, härförut, i detta skifteslag bragte laga skifte, och i de delar, som till äventyrs fordra ny översikt, tillvägakomma jämkning, till vinnande av det möjligaste rätta.

Härvid voro närvarande av delägarna från Innanbäcken:

för N:o 1, 1/4 mtl. Herr Magister B. D. Schmaltz,
 " " 2, 1/6 " Lars Ersson,
 1/12 " Herr Postmästar C. J. Thingvall genom Bonden Erik Ersson, enligt fullmakt.
 " " 3, 1/9 " Kyrkovärden Johan Johansson
 1/9 " Jöns Johansson,
 " " 4, 1/6 " Herr Löjtnant M. U. Silverbrand genom Handelsman C. Lindberg, enligt fullmakt,
 1/12 " Lars Johansson,
 " " 5, 1/6 " Olof Olsson,
 1/12 " Lars Bergman,
 1/12 " Herr Löjtnant Silverbrand, genom dito Lindberg,
 " " 6, 3/32 " Nils Peter Berglund,
 3/32 " Anders Stråle,
 " " 7, 1/6 " Johan Peter Hedström genom Förmyndaren Riksdagsmannen J. J. Rutberg, och

för N:o 8, 5/24 mtl. Kyrkovärden Anders Pehrsson,

1/8 " Pehr Pehrsson, samt

från Rolfs:

- " " 1, 1/6 " Handelsman Herr C. Lindberg,
 " " 2, 1/12 " Johan Johansson,
 " " 1/12 " Elias Högström,
 " " 3, 19/192" Nils Peter Rönnbäck,
 " " 19/192" Elias Brändholm,
 " " 19/96 " Erik Ersson,
 " " 4, 11/24 " Herr Postmästaren C. J. Thingvall genom
 Erik Ersson, enligt fullmakt,
 " " 5, 1/4 " Löjtnantsbostället Landet, Innehaves av
 Herr Postmästaren Thingvall, såsom arrendator,
 1/4 " Fänriksbostället Johannesberg. Innehaves av
 Dito Thingvall och Riksdagsmannen J. J. Rut-
 berg, såsom arrendatorer,
 " " 6, 1/8 " Erik Jakobssons Änka gn. fadern Johan Anders-
 son,
 1/8 " Olof Björkman, och
 " " 7, 1/4 " Johan Johansson;

Av Urfjällsägare:

För Börjelsbyns urfjällar, Erik Ersson i Rolfs, innehavare av

Nils Anderssons hävdeteg ;

- " Sangis urfjällar: Densamme (inneh. av Jakob Erssons hävd);
 " Ria bys " : Nämndemannen N. Ribom, enligt fullmakt;
 " Gammelgårds urfjällar: Häradsdomaren J. Jakobsson;
 " Ytterbyns urfjällar: Nämndeman C. F. Svanberg; samt
 " Neder Kalix Prästebohls urfjäll: Herr Magister Kant, enligt
 fullmakt.

Till bevakande av bostälernas rätt och bästa, infann sig
 Fältkommissarien C. F. Rutberg; men Regementsombudet, Herr Löjt-
 nant M. U. Silverbrand, anmälde skriftligen, att han vore kommen-
 derad till Piteå, för att i egenskap av ledamot, bevista en krigs-
 rätt, och således hindrad, att förevarande sammanträde övervara;

För Ecklesiastiklägenheterna: Herr Komminister E. A. Hägg-
 ström, enligt förordnande av den 11 september 1839.

Dessutom hade på särskild kallelse sig infunnit, godemännen,

64.
Johan Carlsson från Bredviken och Nils Fredrik Gahm från Lilla Lappträsk, mot vilka jäv icke förspordes, uppå därom gjord framställning.

§ 94.

Som, efter vad ovanberört är, laga skiftet nära varit bragt till fullbordan, emedan alla åkerskiftena och därmed åtföljande äng blivitt utstakade, skulle därpå omedelbart följa utläggningen och utstakningen av utägorna, nämligen ängesskiftena; men, som under tecknad erhållit upplysning därom, att företrädaren i skiftesgöromålen, vice Kommissionslantmätaren L. H. Lindström, upptagit såsom åker, ansedde lindor till äng, å Stensnäs ägor, ävensom, att åkergraderingen icke stod i jämt förhållande, torde en allmän översikt i dessa omständigheter böra förutgå, innan med utdelningen fortsättes, på det så vitt möjligt vore, i dessa delar, rätta förhållandet måtte utrönas, och allmän förmån vinnas.

§ 95.

Herr Magister B. D. Schmaltz anförde härvid att den av skiftesmannen tillämnade granskningen vore av högsta vikt, så väl i ena, som i andra fallet, och att vid ett dylikt göromål, måtte uteslutas, de vid förra graderingen upptagna åkrar, som varken äro duglige till åker eller äng, och som närbelägen mark anses.

§ 96.

Å sin myndling Johan Peter Hedströms vägnar, förklarade Riksdagsmannen J. J. Rutberg, det han önskade att skiftet måtte verkställas så, att varje delägare vederfors rättvisa, och medgav således att den å åkern verkställda graderingen finge i de delar sådant nödigt befunnos, undergå jämkning och rättelse, dock under förbehåll, att denna jämkning och rättelse ej bleve vidlyftigare, än den redan verkställde graderingen.

Riksdagsmannen Rutberg erinde därjämte, att anmälan om Kronoombuds tillförordnande borde ske, i och för de inom skifteslaget belägna kronohemmanen, Stenbäcken och Rudträsk.

§ 97.

Kronoombudet, Herr Regementskommissarien C. Fr. Rutberg, ansåg sig, i anledning av den gjorda erinran om Kronoombuds tillförordnande för ovannämnde kronohemman, böra giva tillkänna, det honom vore beviljad tjänstledighet, till den 10de instundande juli, på det, om

anmälan dessförinnan göres; vederbörande måtte erhålla kunskap om ett dylikt förhållande, och annan person förordna.

§ 98.

Erik Ersson för egen del, och såsom ombud för Herr Postmästaren Thingvall, anmärkte, att under den förestående granskningen av åkergraderingen, tillkomne odlingar, sedan förra graderingen, borde observeras, på det, i händelse odlaren vid skiftets slut frånträder odlingen, tillträdaren, då, efter beprövande, antingen med penningar, eller arbete, måtte gottgöra odlingskostnaden.

§ 99.

Då något vidare, från delägarnes sida icke var att anföra, tillkännagav undertecknad, att granskningen av graderingen skulle med morgondagen taga sin början, och först med Innanbäcken, varefter, och sedan granskning av båda byarna försiggått, undertecknad ville giva delägarne tillkänna, dag för nytt sammanträde, i och för delgivning av den hållna besiktningen, ävensom för justering av detta protokoll.

Den 17^{de} juni.

§ 100.

S. D. Uppå särskilt utfärdad kallelse, sammanträdde åter undertecknad, med för den 8^{de} dennes antecknade delägare från Innanbäcken och Rolfs, utom Olof Olsson och Pehr Pehrsson från förstberörde by, jämte samma biträdande godemän, för att såväl justera protokollet, för besagde dag, och den verkställda granskningen å åkergraderingen, vilken slutades för Innanbäcken den 11^{te} och för Rolfs den 15^{de} dennes, som ock överlägga om tjänligaste tiden för början av ångesgraderingsbesiktningen, i händelse en sådan av skifteslaget ansågs nödig. Härvid kommo dessutom tillstädes vid förra sammanträdet frånvarande, nämligen u. Johan Johansson och Chräspin Johansson.

Ombudet för innehavaren av Eklesiastiklägenheterna, Herr Magister Kant, anmälde sig nu även såsom närvarande.

§ 101.

Efter att för delägarne hava uppläst förestående protokoll, anmärkte Riksdagsmännen Rutberg, att som till hans kunskap kommit, det graderingen ånyo vore verkställd, så borde uttrycket:

"skiftet nära bragt till slut," modifieras, helst skiftesförrättningen vid denna tidpunkt kan anses taga sin början. För övrigt erinrades om, att vid förra sammanträdet blev förbehållet, det gamla graderingen i längderna icke finge förändras, utan särskild anotering över förändringarne av graden, föras.

I anledning av den gjorda anmärkningen emot skiftesmannens uttryck, tillfrågades delägarne, om icke utpålningen av åkerskiftena med därmed sammanhängande äng härförut skett, vartill lämnades vitsord.

§ 102.

Vid början av åkergraderingens overseende, förmärktes stora olikheter uti åsatta grader, å olika ägoll sag, varför såväl skiftesman och godemännen, som även närvarande delägare, ansågo, att all åker borde ånyo besiktigas, för vinnande av jämlikhet över det hela, varföre ock sådant skett, i flere delägaras övervaro vid graderingen, på sätt däröver särskild upprättad längd, för Innanbäcken, med antecknade rättelser utvisar. Denna längd förelades nu Innanbäcks delägare och kollationerades med det av Herr Magister Schmaltz utskrivna exemplaret. Efter uppläsandet av berörde längd, anmärktes:

1:o av Riksdagsmannen Rutberg, å sin myndlings vägnar, att han icke ägt tillfälle att i sin helhet övervara den nu verkställda översikten och jämkningen av graderingen, men att det förefölle honom anmärkningsvärt, att åker under hemmanet N:o 7, 1/6 mtl., som blivit vid förra graderingen taxerad till 4, nu är åsatt 1 3/8 dels å 1 1/2 grad, vilket Riksdagsmannen Rutberg ansåg obilligt, då bekant vore, att detta hemmans åkrar äro mer än andre skifteslagets, för frost blottställda: Yrkande häruti rättelse.

2:o Kyrkovärden Anders Pehrsson anförde, att han ansåg åkrarna kring sin gård icke vara åsatt lämplig grad, i förhållande till annan jord.

Å vad Riksdagsmannen Rutberg och Kyrkovärden Anders Pehrsson således anmärkt, kunna icke skiftesman och godemännen hava avseende, emedan de anse sig vid graderingens granskning, hava iakttagit all möjlig noggrannhet vid jämförelse av jordarternas naturliga beskaffenhet, så å det ena, som andra stället; varföre Riksdagsmannen Rutberg och Anders Pehrsson hänvises till Ägodelningsrätten, att där, i händelse av fog, vid närmare övervägande av rätta förhållandet, sina missnöjen göra anhängige.

Någon vidare anmärkning, emot graderingen, uppgavs icke förefinnas, av övriga Innanbäcks delägare, uppå därom av undertecknad framställd fråga.

§ 103.

Innanbäcks delägare tillspordes, huruvida de åkerfigurer borde uteslutas, och som äng, eller skog betraktas, som under graderingen förefunnits vara upptagna, å sterile eller sumpig mark, och till åker alldeles oandvänbara; vartill svarades, efter en stunds rådplägning, att åker av dylik dålig beskaffenhet, finge uteslutas, nämligen: N:o 1 å Skataudden, till skog; N:o 56 i Nybruket, till lunda; N:o 68 till lunda; N:o 76, 79 och 80 till skog; åkerodlingsmarken N:o 89 och 90, till äng; av N:o 144, till äng; N:o 132, av 133, av 134, 135 och 139 a, till lunda; N:o 129 å Kvarnbacken, till skog; N:o 47 a och 47 b, till lunda; N:o 253 och västra delen av 254, till lunda; N:o 227 a, till skog; och N:o 168, till äng. I avseende å åkrarna kring Stensnäs hemman, under N:o 131 till och med 140, är medgivet, att endast så stor del måtte bibehållas, som å Bergners karta finnes upptaget.

§ 104.

Uppå väckt fråga, vilket byalag, ägofigurerna, å den så kallade Rolfs backen, under N:o 171, 172, 172 a, 172 b, 173, 174, 175 och 176, vore tillhörige, utreddes, och medgavs, att de borde påföras Rolfs byalag. Anhållande därföre i sammanhang härmed, av delägarne därstädes, att berörde ägofigurer utbytas.

§ 105.

Efter rådplägning med skifteslaget om lämpligaste tiden för undersökning av ängesgraderingen, bestämdes, att sammanträde i och för berörde åtgärd, skulle hållas, den 3dje instundande juli, före middagen.

§ 106.

Rolfs delägare förekomme härefter, i avseende å den deras ägor övergångna åkergraderingsbesiktningen, vid vilken åtgärd, flere av delägarne varit närvarande. Den vid graderingen, av undertecknad, särskilt förde längden, förelades nu delägarne, varefter kollationering med den av bonden Erik Eriksson, under graderingen förde längden, företogs. Efter uppläsandet, tillspordes delägarne, om emot den verkställda graderingen, de hade något att anmärka, vartill allmänt svarades: nej.

§ 107.

Vägen å Rolfs backen, nu utmärkt med N:o 1365 a och som hittills varit förbisedd, änskönt av högsta vikt för byalaget, avtogs nu för gemensamt begagnande.

§ 108.

För justering av dagens protokoll, tillsades delägarne, att kl. 8 i morgon bittida, sig å vanligt ställe infinna.

Den 18de juni.

§ 109.

S. D. I närvaro av godemännen, upplästes ånyo för delägarne, förestående protokoll och lämnades utan anmärkning; betygar:

År och dagar föreskrivne:

På ämbetets vägnar.

C. G. T Hollström

Förestående protokoll är för oss uppläst och varder härmed justerat och erkänt: som ovan.

B. D. Schmaltz Lars Ersson (Bom.) N. P. Berglund (Bom.)

Jöns Johansson Johan Johansson (Bom.)

Kyrkovärd Olof Olofsson (Bom.)

u. Johan Johansson (Bom.) Elias Brännholm (Bom.)

Erik Eriksson C. F. Thingvall genom Erik Eriksson

enligt fullmakt Erik Jakobssons Änka genom Johan Andersson (Bom.) J. J. Rutberg genom Johan Andersson

enligt fullmakt (Bom.) C. Lindberg

Egenhändiga underskrifterna, och protokollets erkännande i allo, intyga. Som ovan

Johan Carlsson Nils Fr. Gahm

År 1841 den 3 juli, inställde sig undertecknad skifteslantmätare, efter förutgången laga kungjord termin, uti Innanbäcks by, biträdd av förut antecknade godemän, Johan Carlsson och Nils Fredrik Gahm, varvid sig av delägare och ombud, infunno:

Från Innanbäcken:

Herr Magister B. D. Schmaltz, Jöns Johansson, unga Johan Johansson, Olof Olsson, N. P. Berglund, J. P. Hedström genom Riksdagsmannen J. J. Rutberg, Anders Pehrsson och Pehr Pehrsson, samt

Från Rolfs:

unga Johan Johansson, Erik Ersson, Erik Jakobssons Änka genom fadern

Johan Andersson, Olof Björkman och gla. Johan Johansson;
 För Stenbäckens kronohemman, Färgaren O. Fredriksson,
 Från Ytterbyn; Nämndemanen C. F. Svanberg;
 Från Börjelsbyn: Olof Olsson och Carl Larsson;
 Från Rian: Nämndemannen Nils Ribom;
 Från Månsbyn: Gästgivaren Olof Rönnqvist;
 Från Stråkanäs: Nils Larsson och Lars Grelsson, och
 Från Gammelgården: Lars Grelsson för egen del.

§ 110.

Sedan delägarne sålunda blivit antecknade, hemställde Riksdagsmannen J. J. Rutberg, å sin myndlings vägnar huruvida ny översikt å ängesgraderingen kunde bliva till någon båtnad, eller icke. Denna omständighet togs av övriga härvid närvarande, till övervägande, och som i anseende till detta årets växtlighet, å ängarna, befarades, att många ställen visa en härligare avkastning, än i vanligare år; så beslöto delägarne, att låta vid den redan verkställda graderingen bero. Förbehållande sig dock Riksdagsmannen Rutberg, att i händelse av fog, efter skiftets slut, få i avseende å graderingen göra sina anmärkningar. Hæri instämde övriga delägarne.

Då på ovan anförde skäl, skifteslaget för närvarande, ej havit skäl till missnöje emot den av min företrädare uti skiftesgöromålen verkställde ängesgraderingen, och förklarar, att den finge tjäna till grund för den blivande utdelningen av skiftena, så finna icke skiftesman och godemännen sig hava skäl, att en dylik tillämnad granskning företaga, utan låta bero vid vad delägarne därutinnan beslutit.

§ 111.

För justering av hävdeförteckningen, tillsades delägarne, att näststundande måndag, sig i sammanträdet infinna, före måndagen. Uppläst

Den 5 juli.

§ 112.

S. D. Biträdd av ovan antecknade godemän, sammanträdde åter undertecknad med skifteslaget, nämligen från Innanbäcken: för N:o 1 Herr Magister Schmaltz, för N:o 4 och 5 Herr Löjtnanten M. U. Silverbrand genom Herr Magister Schmaltz enligt fullmakt, för N:o 5 Olof Olofsson, för N:o 5 Lars Bergman, för N:o 6 An-

70.
ders Stråle och Börjelin, för N:o 7 J. P. Hedström genom Johan Andersson från Rolfs, enligt förr inlämnad fullmakt av förmyndaren, Riksdagsmannen Rutberg, för N:o 8 Anders Pehrsson och Pehr Pehrsson, samt

från Rolfs: för N:o 2 Johan Johansson, för N:o 3 Erik Ersson, för N:o 5, Herr Docktor Kleinschmidt genom Erik Ersson, enligt uppdrag i närvaro av Kyrkovärden Anders Pehrsson i Innanbäcken och Johan Johansson å Vallen, för N:o 6 Erik Jakobssons Änka genom Johan Andersson, för N:o 6 Olof Björkman, och för N:o 7 Johan Johansson;

Å pastorsboställets vägnar, Herr Magister Kant enligt förr inlämnad fullmakt.

§ 113.

Herr Magister Schmaltz i egenskap av ombud för Herr Löjtnant Silverbrand, anmälde, att hans huvudman förklarar, det den under åkergraderingen ifrågasatte vägen invid gården, under N:o 95 a och 95 ab, gärna må bibehållas för grannarnas bekvämlighet, med förbehåll, att vid tillträdet av det nya skiftet, få förlägga vägen in till västra rå.

I vad ovanberörde flyttning av vägen vidkommer, anmärka övriga delägare inom byalaget, att de fränsäga sig gamla vägens upptagande till åker, i händelse Herr Löjtnant Silverbrand för enskild bekvämlighet, fullföljer sitt gjorda förbehåll.

§ 114.

Ehuru delägarne under § 110 förklarar, att ny översikt, av den härförut verkställda ängesgraderingen icke ansågs, på anförde skäl, böra företagas, hava de nu erinrat sig, att några ägofigurer inom åkerhågnaden, förtjänade förrättningsmännens uppmärksamhet, och vilka, under ägobeskrivningens, hävdeförteckningens och taxeringslängdens uppläsande och justering med kartan för delägarne, som härefter tog sin början för Innanbäcken, utgjorde följande:

N:o 200, 225, 283, 343, 345, 346, 346a, 353a, 364a, 369, 368, 370a, 382, 383x, 392, 392a, 393, 393a, 394, 395, 394a, 399, 401, 402, 430a, 428a, 428b, 429a, 429b, 429c, 432, 433, 434, 28, 58, och 1225. N:o 28 och 58 å andra kartadelen ändrades genast, näml. N:o 28-4 grader, till 10, och 58-, 6 gr. till 5; ävensom N:o 1225, Vassholmen, från 96 grader, till 10; och för Rolfs:

N:o 835, 853, ⁸⁵⁴ 919, 923, 924, 927, 987, 989, 990, 1143 och 1144, var-

7/

förutan, efter kännedom om förhållandet, delägarne voro ense därom, att förändra N:o 323-, 6 grader, till 12; 324-, 4 grader till 12; 1172-, 6 gr., till 12; samt 832b-, 24 gr., till 96 graders skog; 855 till 16 gr., dito, och 1138 $\frac{1}{2}$ till 16 grader dito.

Sedan nu varje ägofigur å kartan blivit översedd, och hävdeförteckningen justerad, varvid ingen anmärkning förekom i avseende å hävdernas upptagande, tillsades delägarna, att den nödig ansedda granskningen å ängen skulle företagas instundande torsdag, därvid delägarne ägde vara tillstädes.

Den 10de juli 1841.

§ 115.

Efter att hava fullbordat den siste torsdag påbörjade granskningen, ävensom underrättat delägarne om detta sammanträde, sammanträde undertecknad, biträdd av förut antecknade godemän, med delägarne, näml. från Innanbäcken:

för N:o 1 Herr Magister Schmaltz, för N:o 3 Jöns Johansson; för N:o 5 Olof Olsson, för N:o 5 Guldsmeden Lars Bergman, för N:o 6 Anders Stråle, för N:o 7 J. P. Hedström genom Johan Andersson enligt förr inlämnad fullmakt av Riksdagsmannen Rutberg, för N:o 8 Anders Pehrsson och Pehr Pehrsson, samt

från Rolfs:

för N:o 2 Johan Johansson, för N:o 3 Erik Ersson och Elias Brändholm, för N:o 6 Erik Jakobssons Änka genom Johan Andersson, Olof Björkman genom den förre och för N:o 7 Johan Johansson, för att ej allenast justera protokollet för den 3dje och 5te dennes, än ock att giva jordägarne del av de skedde förändringarne, å ängsgraderingen, vilka sålunda, efter prövning och jämförelse uti flere jordägares närvaro, blivit bestämda, nämligen för Innanbäcken: N:o 200-, 2 $\frac{1}{4}$ grad, till 2; 225-, 5 $\frac{1}{2}$ grad, till 5- $\frac{1}{4}$; 283-, 5 grader, till 10; 343-, 12 grader, till 16; 345-, 6 grader, till 3 $\frac{1}{2}$ under 345, och 16 grader under 345 $\frac{1}{2}$; 346a, som förr; 346-, 5 grader, till 3 $\frac{1}{2}$ och 6 under N:o 346 $\frac{1}{2}$; 369-, 3 grader, till 5; 368, som förr; 383-, 2 grader som förr; 370a-, 20 grader, till 24; 382a-, 1 $\frac{3}{4}$ grad, till 2; 383x-, 2 grader, till 3 $\frac{1}{2}$; 392 som förr; 392a-, 12 grader, till 36 grader under 392a $\frac{1}{2}$; 393, som förr; 393a-, 8 grader, till 12; 394-, 3 grader, till 3 $\frac{1}{2}$; 394a-, 12 grader; till 24; 395 som förr; 399-, 3 grader, till 6; 430a, 12 gra-

der, till 6; 428a, 5 grader, till 8; 428b-, 6 grader, till 8; 429a-b-c, $2\frac{1}{2}$ grad, till 6; 401 och 402, som förr; 383-, 2 grader, som förr; 432, 433 och 434-, 8 grader, till 24, ävensom under besiktningen till prövning förekomne figurer, näml. N:o 280, 287-, 12 grader till 36; 288-, 12 grader, till 6 och till 36 under $288\frac{1}{2}$; 291-, 12 grader, till 6, och till 12 under $291\frac{1}{2}$, samt till 6 under $291\frac{1}{4}$; 372-, 4 grader, till 5; 366a-, 3 grader, till 5; 372a-, 5 grader, till 12° , samt till 24° under $372a\frac{1}{2}$ och till 5° under 372ab; östra delen av 368-, $3\frac{1}{2}$ grad till 12; 373a, $4\frac{3}{4}$ grad, till 6; 374a-, 5 grader, till 6- och $4\frac{1}{2}$ gr. under 374 ab; 375a, som förr, med förändring av figuren; 400-, 5 grader, till 10 grader under $400\frac{1}{2}$; 404-, 5 grader, till 10, och 4 under $404\frac{1}{2}$; 405 och 406-, 8 grader, till 24; 408-, 12 grader, till 24; 409-, 3 grader, till 16; 410, $410\frac{1}{2}$, 410a och 410b-, $4\frac{1}{2}$ grad, till 16 under 410, och $410\frac{1}{2}$, till 10 under 410c, och till 12 under 410a, b, d och e; 411, 411x, 411z-, $3\frac{1}{2}$ grad, till $4\frac{1}{2}$; 413, 413b-, 6 grader, till $4\frac{1}{2}$; 413a-, 6 grader, till 7; 414, å 8 grader, till 7; 417-, 12 grader till 7; 418-, 6 grader, till 12; 419-, 4 grader, till 12 och till $4\frac{1}{2}$ grad under $419\frac{1}{2}$; 420-, 5 grader, till 7; 390, 390a-, $3\frac{1}{2}$ grad, till $4\frac{1}{2}$ under $390\frac{1}{2}$ och $390a\frac{1}{2}$; 383b, 383c-, västra hälften av urfjällstegen-, $4\frac{1}{4}$ grad, till 10; av 383b och c, - byns $4\frac{1}{4}$ grad, till 10 gr: under $383\frac{1}{2}$ a i ställe för av 383b och av 383c; 363a-, 2 grader, till 48 gr. under $363a\frac{1}{2}$; samt åker och odlingsmark, som äng ansedde, under N:o 47a, 47b-, till 8 grader; 56, till 24 grader; 68- till 8 grader; 89 och 90 till $3\frac{1}{2}$ grad; 144 till $3\frac{1}{2}$ grad; 132, av 133, av 134, 135 och 139a till $3\frac{1}{2}$ grad; 253 och västra delen av 254, till 6 grader; samt 168, till 5 grader. Och för Rolfs:

1143, 5 grader, till $2\frac{1}{2}$; 1144-, $1\frac{1}{4}$ grad, till 1 med förändring i figuren och 1 kappelands avdrag för sten; 835-, 4 grader, till 8; 853-, $3\frac{1}{2}$ grad, till 24; 854-, 4 grader, till 6; 919-, $2\frac{1}{2}$ grad till $1\frac{3}{4}$; 923-, $1\frac{3}{4}$ grad, till $1\frac{1}{4}$; 924-, 2 grader, till $1\frac{1}{4}$; 927-, 4 grader, till 3; 987-, 6 grader, till 8; 989-, $2\frac{1}{4}$ grad, till 4; 990- 4 grader, till $2\frac{1}{4}$; varförutan under besiktningen till ändring förekommo: N:o 1007- 7 grader, till 8; 1008- 12 grader, till 16; 1010, 1011, 1012- 24 grader, till 16; 1014- 24 grader, till 8 med förändring av figuren; 1015- 12 grader, till 24; 1020a, 1021, 1022 och 1024- $3\frac{3}{4}$ grad, till $4\frac{1}{4}$; 1017, 1018, 1019 och 1020- $3\frac{3}{4}$ grad, till $4\frac{1}{2}$; 1027- 16 grader, till 8; 1027a- 24 grader, till 8; 1013- 5

grader, till 8; 1005- 16 grader, till 3, och till 16 under 1005 $\frac{1}{2}$; 1150- 2 $\frac{1}{4}$ grad, till 6 med förändring av figuren; och 1142 - 6 grader, till 8; samt åker och odlingsmark, till äng och lindor an-
 sedde, under N:o 279, till 12 grader; 244 och 258 med flere, till 5 $\frac{1}{2}$ grad; 1062, till 12 grader; 198, till 1 $\frac{3}{4}$ grad; 167 $\frac{1}{2}$, till 24 grader; 168a, till 5 grader; 74, till 12 grader; 1 och 2, till 8 grader; 1043, till 12 grader; 9, till 4 $\frac{1}{2}$ grad; 13 a, till 12 grader; 23, till 5 grader; 177, 177 $\frac{1}{2}$, 178 och 179, till 12 gra-
 der, 217, 217a, 218, 218a, till 12 grader; 219, till 6 grader; 1064c, till 12 grader; och 163, till 96 graders skog. Dessutom bleve åtskillige skogstrakter i inägorna, till graden förändrad, ävensom bestämt, att till åker odüglig mark, vilken för skog bor-
 de beräknas, skulle erhålla lika grad med skogen däromkring, vilka figurer för Innanbäcken, utgjorde följande: N:o 1, till 8 gra-
 der; 76, 79 och 80, till 80 grader; 129, till 48 grader; 227a, till 60 grader; 378a- å 96 grader, till 24; 369x $\frac{1}{2}$ - 96 grader, till 24 grader; 97 $\frac{1}{2}$ - 36 grader, till 96; och 102a- 36 grader, till 96.

Efter uppläsandet härav, förefanns ej anmärkning, uppå därom väckt fråga.

§ 116.

Guldsmeden Lars Bergman hemställde, att ett avloppsdike bor-
 de avtagas över figuren N:o 400, mellan Rolfs backen och Anders Pehrssons åkrar, ned emot landsvägen, och norr om densamma, för att därigenom, medelst vattnets avledning, tillskynda åkerbru-
 ket därintill, fördel. Detta bestreds av övriga jordägare, på den grund, att ett dike först och främst vore överflödigt, och seder-
 mera, att de icke ville betungas med någon dikningskostnad. Berg-
 man fortfor emellertid med sitt påstående, och begärde förrätt-
 ningsmännens utlåtande i ämnet.

§ 117.

Herr Magister Schmaltz med flere av delägarne, väckte an-
 språk om intagande av en grustäkt, öster om hemmanet N:o 6 $\frac{1}{6}$
 mtl., vilken ock bestämdes, på sätt å kartan blev utmärkt.

§ 118.

Johan Andersson, i egenskap av ombud för Joh. Peter Hedström,
 förklarade å sin huvudmans vägnar, att mark, för uppläggande av
 ödike, efter Bergmans begäran, gärna må tillsättas, men att Berg-

77.
man själv får ombesörja grävningen.

§ 119.

Väg över Anders Pehrssons gård, eller tomt, avtogs, på sätt å kartan upprickades.

§ 120.

Den så kallade skoggrynnan, eller Innanbäcksgrynnan, hava delägarna hemställt böra särskilt fördelas på byalaget, emedan den icke kan anses för stadigvarande, såsom underkastad översvämningar, med andra olägenheter; Och som förrättningsmännen finna skäl för anmärkningen, ej allenast i och för förment olägenheter; än ock känna, att hösorten därstädes är av dålig beskaffenhet, kunna de icke, med avseende å delägarnes sanna bästa, avslå den gjorde hemställan.

§ 121.

Olof Olsson hemställde, att väg, inöver skoggärdet, borde avtagas, vilket och medgavs, och bestämdes, att vägen skulle taga sin början från fätåget, invid figuren N:o 76, och fortsätta intill N:o 68, med en bredd av 4 alnar.

§ 122.

Den nedom handlanden Lindbergs gård, till äng antagna båtplatsen, är ansedd böra förtjäna 8 grader, sedan avdrag för sten, till hälften, skett.

§ 123.

Lertäkt för Rolfs avtogs ånyo å fig. N:o 219 och 1068, på sätt å kartan blev utmärkt, jämte väg dit, från den allmänna, till 6 alnars bredd.

§ 124.

Johan Andersson och Johan Johansson från Vallen, begärde få sine påståenden till protokollet intagne, i fråga om Åkmyrans fördelning, av innehåll, att emedan berörde myra, icke blivit utesluten, i anseende till sin oländighet, från Kohlängesudden taget, till mitten av Vestaholmen, så borde alla delägare inom Rolfs by, med ett skifte förläggas, å berörde ställe, eller trakt.

§ 125.

Såsom utlåtelse å Bergmans påstående om avloppsdike, få förrättningsmännen avgiva följande:

Då för beredande av nytta, icke allenast för framgång i jordbruket, utan även för avböjande av frostländhet, å närbelägna åkrar, ge-

nom upptagande av dike å det av Bergman utpekade stället, kunna icke förrättningsmännen, i stöd av 2 § 9 Kap. Kungl. Maj:ts Nådiga skiftesstadga, annat, än föreskriva, det mark till berörde dike, bör avsättas, till 6 alnars bredd, från och med fig. 196 och utöver fig. 400 och 400 ½, till 150 alnar öster om vägen, å fig. 372 a.

§ 126.

Johan Johansson å Vallen begärde, att en ny lertäkt måtte avsättas nedom den föreslagna Torpåkern. Detta bestreds av övriga jordägarne, på den grund, att stället vore olämpligt; och att dessutom flere ställen vore för dylikt behov avtagna. Johan Johansson vidhöll emellertid sitt påstående; Och som han icke kunde förmås att härifrån avstå, avgåvo förrättningsmännen följande

U t l å t a n d e:

Då Johan Johansson, uppå föreställning om olämpligheten, att ånyo intaga en lertäkt, icke vill avstå från sitt påstående, utan envist vidhåller det, kunna icke förrättningsmännen med fästast avseende å innehållet i 9Kap. 1 § 2 m. Kungl. Maj:ts Nådiga skiftesstadga, annat än avslå hans begäran, på den grund, att redan 3ne särskilda ställen, inom byalaget, äro för slikt behov, avtagna.

År och dagar föreskrivne

På ämbetets vägnar

C. G. F. Hollström

Förestående protokoll är för jordägarne uppläst, och på anmaning om underskrift, vägrad, på grund, att alla icke voro tillstädes av delägarne.

Protokollets erkännande i allo, betyga undertecknade godemän, som ovan.

Johan Carlsson Nils Fr. Gahm

År 1844, den 26te februari, efter till jordägarne utfärdad kallelse, inställde sig undertecknad lantmätare uti Innanbäcks by, varvid voro närvarande:

- för N:o 1, Herr Magister Schmaltz,
- " " 2, Lars Ersson och N. P. Lindqvist,
- " " 3, Johan Johansson och Jöns Johansson,
- " " 4, u. Joh. Johansson och Lars Johansson,

för N:o 5, Olof Olsson och Herr Löjtnant Silverbrand samt Lars Bergman,

" " 6, Anders Stråle,

" " 7, Joh. P. Hedström genom J. J. Rutberg, samt

" " 8, Anders och Pehr Pehrsson,

varförutom såsom godeman, sig inställde, Nils Fredrik Cahm.

§ 127.

Sedan vederbörande sålunda blivit antecknade, förelades jordägarna skiftesplanen, sådan den numera utfallit, till följe av den ånyo försiggångna granskningen och jämkningen av åkrarna och därmed i sammanhang varande ängar, sålunda:

N:o 1, Herr Magister Schmaltz, för sine båda hemmansdelar, erhåller såsom förut blivit utvisat, med den förändring i avseende på utsträckningen, vartill nya graderingen giver anledning;

N:o 2, Lars Ersson och Nils Petter Lindqvist, som förut;

N:o 3, Chrispin och Jöns Johansson såsom till förne, men Kyrkovärden Johan Johansson, erhåller för vad han norr om gården frånträtt, u. Johan Johansson, vid förra planläggningen, föreslagna skifte, söderom gården;

N:o 4, Fredrik Nilssons hemman, numera tillhörigt Herr Löjtnanten Silverbrand, erhåller i likhet med förra planen, intill och ikring gården;

N:o 4, u. Johan Johansson, såsom saknande utrymme för åkerns erhållande uti sammanhang, föreslås att utflytta till den så kallade Lappkullen, intill hemmanets N:o 7 västra rå, vareft full lott i åker vinnes, med betydligt sammanhängande äng, och varigenom ej allenast ett skifte till antalet, för honom inskränkes, än och, att Olof Olsson, med hemmansdelen N:o 5, 1/6 mtl. vilkens ägolott i åkern består av strödda åkertegar, därigenom bekommer uti sammanhang sin åkerlott, allt på sätt å kartan blivit utstakat;

N:o 4, Lars Johansson, som förut;

N:o 5, Olof Olsson erhåller i det närmaste såsom förut, med den skillnaden, att det emellan hemmanen N:o 5, Silverbrand och N:o 6, Anders Stråle med flere, föreslagna skifte, frånträdes, och däremot erhålles hemmanets N:o 4, u. J. Johanssons tomt därtill belägne åkerfläckar;

- N:o 5, Herr Löjtnant Silverbrand, i det närmaste, som förut, och med ingen annan märklig förändring, än ^{den} vartill nya graderingen föranleder;
- N:o 6, Anders Stråle med flere delägare i hemmanet, erhålla i det närmaste lika med förra planläggningen, dock å östra sidan numera, intill N:o 5, Herr Löjtnant Silverbrand, på sätt å kartan förevisades;
- N:o 5, Guldsmeden Lars Bergman, alldeles till form och läge, i likhet med förut utvisad plan;
- N:o 7, Johan Peter Hedström, med ingen annan förändring av läget, än vartill nya graderingen, i avseende på utsträckningen, föranleder;
- N:o 8, Kyrkovärden Anders Persson, i likhet med förra planen, utom intill Per Perssons västra rå, norrom landsvägen, i anledning av nya graderingen; samt
- N:o 8, Per Persson, erhåller, med en liten tillökning i åker intill västra rå, som förut.

Efter att sålunda hava utvisat å kartan ägotterna för varje delägare, vilka lotter i det närmaste, utom för Herr Magister Schmaltz, Kyrkovärden Joh. Johansson, u. Joh. Johansson, Olof Olsson, Anders Stråle och Johan Peter Hedström, utfallit, i likhet med förra planutvisningen, gjordes följande anmärkningar:

- 1:o av Nils Peter Lindqvist, att han med sitt skifte finge sträcka sig norrut, ned till sjön;
- 2:o av u. Johan Johansson, att han bestridde utflyttningen, såsom olämplig, emedan åkern å nya stället vore frostländig;
- 3:o av Lars Bergman, att antingen få sitt skifte å Backhöbacken, eller ock att läggas intill N:o 5, Silverbrand, såsom varande av ett och samma hemman;
- 4:o av Anders Stråle, att hemmanet icke må tilldelas all den föreslagna åkern västerom Lappkullen;
- 5:o av Anders Pehrsson, att Per Persson icke måtte få sträcka sig över vägen med åkerskiftet;
- 6:o av Per Persson, att hans yrkande om åker söderom vägen, måtte havas avseende på, för erhållande utav åker av bättre beskaffenhet; och
- 7:o av Herr J. J. Rutberg, i egenskap av förmyndare för J. Peter

Hedström, att hans myndlings hemman måtte få stöta med sine ägor intill hemmanet N:o 8, And. Perssons ägor; varå allt meddelades, så lydande

U t l å t a n d e:

Då ändamålet av ett laga skifte bör medföra, att varje delägare lägges i så få skiften lokalen möjligen medgiver, och unga Johan Johansson, för 1/12 mtl. under N:o 4, icke sitter så till, att han intill sin bebyggda tomt, kan erhålla mer än 7 687/1000 uppskattade kappeland åker, och således vore tvungen att uti särskilt skifte taga 25 580/1000 uppskattade kappeland, kunna icke förrättningsmännen frånträda sin övertygelse, näml. den att det är hemmansinnehavaren till större båtnad, att å ett ställe få sin ägolott, uti åker, utlagde, än att avlägset erhålla över 3/4lar utav åbelöpande andelen, vilket senare alltid föranleder till jordens vanvårdande; varföre, vid vad föreslagit blivit, måste få bero, så mycket hällre, som den jord, varav de 7 kappeland utgöras, icke är av bättre beskaffenhet, än den, uti vilken de skola utväxlas, för att vinna sammanhang, samt därtill kommer, att Olof Olsson, för N:o 5, 1/6 mtl. som erhåller strödda och små åkerstycken inom skiftet, kan erhålla ett, i ställe för två åkerskiften, då utflyttningen verkställes.

2. Fråga om skiftesutsträckning ned till älven för hemmanet N:o 2, Lars Ersson och Nils Peter Lindqvist, har redan, under 78de § varit väckt, och uti utlåtandet för den 15 oktober 1836, 2 mom., avgjord, varföre vidare därom, icke behöver ordas.

3. På grund av Guldsmeden Lars Bergmans yrkande, att om han ej å Backhöbacken finge ett skifte för sin hemmansdel, han måtte bliva lagd uti sammanhang med andra hemmansdelen under samma nummer, vilken innehaves av Herr Löjtnanten Silverbrand, hava skiftesman och godemännen tagit saken i övervägande och inhämtat, efter anställd utredning, att Bergman intill och västerom Hedströms gård, N:o 7, kan erhålla full lott i åker med betydligt sammanhängande äng, för sin skatt, 1/12 dels mantal under N:o 5; varföre, i likhet med Bergmans påstående, då denna ägolott har ett redigt och utsträckt sammanhang, mellan tvenne jämngående linier - med Herr Löjtnant Silverbrands gårdsskifte, Lantmätare och godemän, med stöd av 12 Kap. 9 § Kungl. Maj:ts Nådiga skiftesstadga, icke anse sig kunna motverka yrkandet om hemmansdelarnes läggande intill varandra. Kommandes således Bergman att frånträda det honom

misshagade skiftet, emellan hemmanen N:o 7 och 8, och, numera, å Lappkullen, erhålla sitt skifte uti sammanhang med Herr Löjtnant Silverbrands gårdsskifte, från allmänna vägen taget, upp emot fätåget, och vidare på södra sidan detsamma, medelst knä därinvid, upptill Rolfs rålinien, samt å östra sidan stöta intill hemmanet N:o 7, och å den västra, intill N:o 4, u. Johan Johanssons föreslagna skifte, på sätt kartan utvisar.

4. Emedan Anders Stråles påstående om minskning av åker invid Lappkullen, emot vederlag å annat ställe, saknar giltiga skäl; finna icke skiftesman och godemännen anledning, förekomma att förändra skiftesplanen för hans hemman, då därunder, någorlunda jämnt tillfallit, bättre och sämre jord.

5. Vad vidare angår Herr J. J. Rutbergs påstående å sin myndlings vägnar, att få gränsa tillhoppa uti ägorna med Anders Persson, så, och emedan utav Hedströms hemmanets ägor, intill västra rådet, blivit tillagt Bergman, skifte för 1/12dels mantal, erhåller alltså förstnämnde hemman det senares skifte, och kommer således att med sinarägor stöta intill N:o 8.

6. Beträffande slutligen Per Perssons yrkande, att få sträcka sig över vägen och erhålla åkerfiguren N:o 179, för åtkommande av bättre jord, kunna icke skiftesman och godemännen hava avseende på, emedan, i stöd av 12 Kap. 14 § Kungl. Maj:ts nådiga skiftesstadga, oformliga, och för stängsel obekväma figurer, icke få tillskapas, och Per Persson dessutom, inom dess föreslagna skifte, icke saknar jämgod åker, med den ifrågasatte, och bättre; varmed Anders Perssons bestridande å Per Perssons yrkande även kan anses vara besvarat.

§ 128.

S. D. Sedan något vidare icke var att anföra till protokollet, tillsades delägarne, att för justering därav, komma tillstädes, onsdagen den 28de dennes, kl. 2 e.m. varefter sammanträdet upplöstes.

Den 28de februari 1844.

§ 129.

S. D. Biträdd av godemännen Nils Fredrik Gahm och Jän Carlsson, sammanträdde undertecknad lantmätare med Innanbäckes hemmansägare: nämligen, Herr Magister Schmaltz, Lars Ersson, Nils Peter

Lindqvist, Kyrkovärden Johan Johansson, Jöns Johansson, och Chris-
 pin Johansson genom den förre, Herr Löjtnanten Silverbrand, Olof
 Olsson, Anders Stråle, Paul Selberg, ägare av 3/64 mtl. av N:o 6,
 Kyrkovärden Anders Persson, Pehr Persson, Herr J. J. Rutberg, un-
 ga Johan Johansson, samt Lars Bergman, för vilka upplästes förestå-
 ende protokoll, jämte det av lantmätare och godemän uppfattade ut-
 låtandet, varvid gjordes anmärkningar, från Lars Bergmans sida:
 att han vore alldeles missbelåten med det föreslagna skiftet, och
 ville hellre bibehållas vid skiftet mellan N:o 7 och 8, då han ej
 kunde bliva lagd intill själva den gamla tomten; från Johan Johans-
 sons sida: att han fortsatte yrkandet om befrielse från utflytt-
 ningen; och av Anders Stråle: att han fullföljde sitt påstående om
 befrielse från Lappkullåkern; verå allt meddelas: att den sig ej med
 Utlåtandet åtnöjer, äger, i vad det rör planläggningen, att sitt
 missnöje i sammanhang med klander å skiftet, sedan det avslutat bli-
 vit, hos Ordföranden i Ägodelningsrätten, anmäla, som avsades.

År och dagar föreskrivne
 På ämbetets vägnar
 C. G. F. Hollström

Förestående protokoll är för jordägarne uppläst och av dem till
 riktighet erkänt; betyga. Som ovan.

Nils Fre. Gahm Johan Karlsson (Bom.)

År 1844 den 27 februari, efter utfärdad kallelse,
 sammanträdde undertecknad lantmätare å Grötnäs hemman
 inom Rolfs skifteslag, biträdd av godemännen, Nils
 Fredrik Gahm och Johan Carlsson, med nedanstående del-
 ägare, näml.:

- för N:o 1, Änkefru Lindberg genom Herr J. J. Rutberg, enligt fullmakt
 av denna dag,
- " " 2, Johan Johansson,
- " " 2, Elias Högström genom sonen Johan Högström,
- " " 3, Erik Ersson, och N. P. Rönnbäck,
- " " 4, Grosshandlanden Herr J. Bergman Olsson genom Herr J. J.
 Rutberg, enligt fullmakt av den 13 sistl. juli,
- " " 5, Herr Doktor Kleinschmidt,
- " " 6, Johan Andersson och Olof Björkman,
- " " 7, Johan Johansson och

col

för N:o 8, Innehavaren av Stenbäcken, Chr. Fredriksson, för vilka skiftesplanen, i enlighet med vad den efter nya graderingen utfallit, föredrogs, som följer:

- 1:o Änkefru Lindberg bekommer i enlighet med den förut å marken utvisade planen, och med ingen annan förändring, än den, vartill nya graderingen föranleder, på sätt å kartan blivit utpekadt;
- 2:o u. Johan Johansson och Elias Högström, bekomma till form och sträckning, i likhet med förra planutvisningen, utom dess, att skiftesrät å västra sidan kommit närmare emot tomten N:o 1,
- 3:o Elias Brännholm bekommer uti samma sträckning mot allmänna vägen, som tillförrne är utvisat, men yttre rät kommer mitt över gårdstomten;
- 4:o Nils Peter Rönnbäck, erhåller för sin tomt, i det närmaste i likhet med förra utvisningen;
- 5:o Erik Ersson bekommer, i likhet med vad förra planutvisningen bestämmer, utom vad skiftet uppöver Rolfsbacken utåt kroken till, vidkommer, som å det förut på marken utvisade stället, blivit litet flyttat, västerut;
- 6:o Grötnäs hemman, bibehålles vid förra planutvisningen, men utsträcket å östra sidan, närmare bostället Landet;
- 7:o Bostället Landet bekommer, med ingen annan förändring, än den vartill nya graderingen föranleder, eller i likhet med förra planutvisningen, samt den överblivna åkern å Vallen, sedan bostället Johannesberg fått sin fyllnad, allt på sätt å kartan nu utvisades;
- 8:o Bostället Johannesberg, bekommer det å marken utvisade läget, med obetydlig förändring, emot andra bostället, och Herr Doktor Kleinschmidts hemman, på sätt å kartan utvisades.
- 9:o Herr Doktor Kleinschmidt bekommer i det närmaste lika med förra planutvisningen, på sätt å kartan utvisades;
- 10:o Erik Jakobssons änka, bekommer i det närmaste efter förra planutvisningen och med ingen annan förändring, än den, vartill nya graderingen föranleder.
- 11:o Olof Björkman i likhet med den förra; samt
- 12:o Johan Johansson likaså; men kronohemmanet Rudträsk erhåller mindre å sydöstra sidan gården, än vid förra planutvisningen

82.
blev utstakat, allt på sätt å kartan nu utvisades.

Vad i övrigt vidkommer soldatetorpens jord, ävensom urfjällsjorden, så å Vallen, som inom Rolfs åkern, äger ingen annan förändring rum, än den, vartill ovannämnde nya gradering föranleder.

§ 130.

S. D. Sedan en och var av delägarne blivit förevisade å kartan, skiftesplanen, i likhet med utvisningen å marken, som härförut försiggått, med de avvikelser, vartill anledningar förekommit, i följd av jämkningen uti graderingen, gjordes följande hemställan och anmärkningar:

- 1:o av Herr J. J. Rutberg, att alla skiften för hemmanen å Rolfsbacken, borde få sträcka sig över allmänna vägen, ned till sjön, eller älven, dock att gårdsflyttningar, så mycket som möjligt bleve, måtte undvikas. Här instämde åboerna å hemmanet N:o 2, Högström och Johan Johansson;
- 2:o av Erik Ersson: att utsträckningen av skiftena ned till älven bestrides, och att då planen å marken utvises, han vill, över belåtenheten därmed, sig utlåta, samt slutligen, att honom, för sitt hemman, måtte tilldelas ett skifte ovan allmänna vägen, emellan hemmanen N:o 1 och 2, för att erhålla blandning av bättre och sämre jord;
- 3:o Av Nils Peter Rönnbäck: att få sträcka sig ned till älven, i likhet med vad de övriga grannarna påstått;
- 4:o Av Herr J. J. Rutberg, såsom Herr Bergman Olssons ombud: att Gröt-näs hemman med sine ägor, får sträcka sig intill vägen som kröker ned till färjestället, och vidare i samma sträckning, söderom vägen, rätt uppöver Stegelbacken, och sedermera efter omständigheterna så utläggas, att hemmanet bliver uti åker och äng, enskiftat. Medgivande, att för den åker som inom skiftet faller, vid färjestället, avräkning må äga rum, å östra sidan skiftet, emot bostället Landet;
- 5:o Av Herr Doktor Kleinschmidt: att i likhet med planutvisningen å marken, varda bibehållen med rådet emellan bostället Johannesberg och sitt hemman, emot det, att å boställets skifte få upparbeta till åker, motsvarande den vidd som överstege hans andel i åker, genom råets oförändrade sträckning, varföre avräkning, uti dess lott i avrösningsjorden, vid skeende delning därav, finge äga rum;

6:o Av Johan Johansson å Vallen: att rät emellan honom och Erik Jakobssons Änka, sydväst om vägen, måtte genom knärrå så förändras, att han finge intaga rian, och

7:o Av Åboen å Stenbäckens kronohemman, Färgaren Christoffer Fredriksson: att få sig tillskiftade de ängstegar nedom sitt hemman, åt älven till, som äro tillhörige Rolfs byalag å Strandängen, - varå allt, här nedan, undertecknad, efter överläggning med godemännen, sig vill utlåta.

§ 131.

S. D. Uppå framställning om nödvändigheten utav, att för jordens skötsel och grödans införsel, avsätta nödiga vägar av avrösningsjord, ej mindre å Rolfsbacken än ock å Vallen, å vilka ställen urfjällskiften och soldate torp äro belevade att förläggas, - hava byamännen medgivit utmål, och bestämt, att de böra i gränsen mellan åkern och utmarken, avsättas.

§ 132.

S. D. Som något vidare, för dennadag, icke var att till protokollet anföra, tillsades delägarne, att för justering av detta protokoll ävensom för delfående av det härefter influtande Utlåtandet, komma tillstädes å f. d. bonden Fredrik Nilssons hemman i Innanbäcken, klocken 4 onsdagen eft. midd. den 28de dennes, - varefter sammanträdet upplöstes för denna dagen.

Den 28de februari 1844.

§ 133.

S. D. Biträdd av förut antecknade godemän, sammanträdde undertecknad Lantmätare med Rolfs delägare: nämligen, Herr J. J. Rutberg, u. Johan Johansson, Elias Högström genom Johan Högström, Erik Ersson, N. P. Rönnbäck, Johan Andersson, Olof Björkman, Nils Lindbäck, ägare av 1/32 mtl. under N:o 6, gl. Johan Johansson, Färgaren Christoffer Fredriksson och Herr Doktor Kleinschmidt, och för vilka förestående protokoll upplästes, med den anmärkningen av Rönnbäck, att han äskade ett ytterligare skifte, för erhållande av bättre jordmån, än den å hans föreslagna, och av gl. Johan Johansson, att han bestrede urfjällsägans utläggande öster om Rudträsk hemman, - å vilka påminnelser undertecknad får meddela: att som något avseende därå icke kan fästas, benämnde jordägare, i händelse av fog, må vid Ägodelningsrätt, sedan skiftet

blivit fullbordat, göra sitt anspråk gällande.

§ 134.

Johan Andersson hemställde, att vid vägen, honom och Björkman emellan, ett knä, dem emellan må tillåtas, i anseende till en å nedre sidan vägen intill rået gräven brunn, - vartill Björkman lämnade bifall.

§ 135.

Fanjunkaren Herr L. Silverbrand, med företeende av Majors Expeditionens ordres för den 16 juni 1842, anmälde sig såsom ombud för Militieboställena inom Rolfs.

§ 136.

I anledning av den hemställan, och de anmärkningar som blivit framställda under 130 § 1 lsta och följande punkter, hava skiftesman och godemännen stadgat sine meningar uti följande

U t l å t a n d e:

a. Med avseende å vad Herr J. J. Rutberg hemställt om skiftenas utsträckning över allmänna landsvägen, ned till älven, utan att gårdsutflyttning i anledning därav skulle bliva en följd, - vari övriga åboerne i Rolfsbacken jämväl instämt, och likaledes å de skäl Erik Ersson anfört, i händelse hans gård flyttades sydväst om åkerfiguren N:o 285, finna skiftesman och godemännen skäligen föreslå, med avseende å den sämre beskaffenhet jorden innehaver å det möjliga användbara stället för utflyttning av Erik Erssons gård, N:o 3, och förutsedda omöjligheten att erhålla vatten å berörde Rolfsbacke, samt med stöd av 12 Kap. 2 §, sådan den lyder i Kungl. Kungörelse den 9 juni 1832 angående vissa ändringar och tillägg i Kungl. Skiftesstadgan, ävensom 11 och 15de § §, för beredande av allas rätt och bästa, - att för hemmanen å Rolfsbacken, sålunda förändra skiftesplanen.

1:o Att Änkefru Lindberg, för 1/6 mtl. under N:o 1, bekommer söderom avrösningsfig. N:o 1364c, på sätt planläggningen upptager, men att däremot norrom berörde ägofigur, skiftet får den utsträckningen, att rået tages mellan fig. N:o 234 och 299, efter Renbacken och över åkerfiguren N:o 233, ned emot allmänna vägen, samt vidare efter densamma, till strax norr om åkerfiguren N:o 231, och därifrån ned till älven, efter gamla rået nordväst om Erik Erssons hemman, ävensom att fyllnad erhålles österom och i rå med Rönnbäcks hemman N:o 3;

2:o Att Erik Ersson, med rättighet till kvarboende, bekommer för sin gård söderom vägen, efter ovan beskrivne råsträckning emot hemmanet N:o 1, upp emot och intill ovannämnde avrösningsfigur, samt å sydöstra sidan intill vägen upp emot hemmanet N:o 2, och sist norr om vägen, ned till älven, emot båtplatsen N:o 1362; fyllnadsskifte österom Änkefru Lindbergs föreslagna, och med den utsträckning planläggningen förut upptager; samt

3:o Att övriga hemmansdelarne N:o 2, 3 b och 3 c, få sträcka sig ned till älven, med föga förändring uti den härförut omrörda skiftesplanen.

b. Beträffande Herr J. J. Rutbergs påstående om Grötnäshemmanets stötande med sine ägor intill vägen vid färgstället, så emedan denna utsträckning av skiftet åt sidan till, icke förnärmar någons jordägares rätt, prövar förrättningsm. skäligen bevilja framställningen.

c. Vidare, rörande Herr Doktor Kleinschmidts yrkande att få bibehållas vid det utstakade rötet å västra sidan skiftet och att få å boställets skifte uppodla åker, motsvarande den vidd Doktorn komme att erhålla utöver reparationsbeloppet, så, alldenstund 12 Kap. 2 § Kungl. kungörelsen den 9 juni 1832 angående vissa ändringar och tillägg uti Kungl. skiftesstadgan, medgiver, för vinnande av redigt skifte, att avrösningsjord mot inrösningsjord får i utbyte tagas, och Herr Doktor Kleinschmidt åtagit sig till bostället odla den vidd, som enligt delningsbeskrivningen på honom kan ankomma, i följd av råets bibehållande; ty pröva förrättningsmännen skäligen medgiva ovannämnde råets bibehållande, sådant det och förståndiga Herr Doktor Kleinschmidt sitt ofelände fullgör redan å marken blivit utstakat, /samt varintills bostället bibehålles vid den åker, för vilken odlingen skall verkställas.

d. I följd utav gamla Johan Johanssons å Vallen påstående om Råets förändring emot Änkan Jakobsson, så, och emedan berörde Änka, redan, i följd av omständigheterna, har ett skifte, med många brytningar och krökningar, finna icke förrättningsmännen skäl, att ytterligare, för Johan Johanssons enskilda nytta, bevilja den ifrågasatta råförändringen.

e. Sluteligen vad angår Färgaren Fredrikssons yrkande om erhållande av ängstegarne å Strandängen, som vid Herr Förste Lant-

mätaren Bergners delning härstädes blivitt tillagde Prostebostället, så, och enär berörde ängestegar äro Rolfs by tillhörige, och Prostebostället kan uti sammanhang å annat ställe vinna ersättning, beviljas Fredriksson de äskade tegarne, emot avstående av motsvarande uppskattningsbelopp, å annat ställe.

Den sig med förestående Utlåtande icke åtnöjer, äger i sammanhang med klander å skiftet, sitt missnöje hos Ordföranden i Ägodelningsrätten anmäla.

År och dagar föreskrivne

På ämbetets vägnar

C. G. F. Hollström

Nils Fre. Gahm

Johan Karlsson (Bom.)

Förestående protokoll är för jordägarne uppläst och till riktigheten erkänt; betyga. Som ovan.

Nils Fre. Gahm

Johan Karlsson (Bom.)

År 1845, den 4de augusti, inställde sig under tecknad Lantmätare, efter förutgången kungjord termin, uti Innanbäckens by, för att sedan endast planen för åkerskifternas med något äng, härförut blivitt delägarne förevisad, uti ett helt, även för de återstående skiftena, densamma fördraga, på det Ägodelningsrätten, under vars prövning skiftesplanen m.m. blivitt skjuten, må hava sig åskådligt huru lotterna, för en och var av delägarna, utfallit; och voro härvid tillstädes av delägarne:

- för N:o 1, Herr Magister B. D. Schmaltz,
- " " 2, Lars Ersson och N. P. Lindqvist,
- " " 4, 1/12 mtl. Nils Fredrik Fredriksson och 1/12 mtl. Löjtn. Silverbrand samt Lars Johansson och Johan Johansson genom gla. Bonden Johan Andersson från Rolfs enligt fullmakt av denna dag,
- " " 5, Olof Olsson, Herr Löjtnanten M. U. Silverbrand och Guddsmiden Lars Bergman,
- " " 6, Anders Stråle,
- " " 7, Herr J. J. Rutberg i egenskap av förmyndare för J. P. Hedström, samt
- " " 8, Kyrkovärden Anders Persson och Per Persson

ävensom uppå särskild kallelse: Godemannen Johan Viklund från Bredviken, men ej Nils Fredrik Gahm, ehuru denna, lika med den förre, fått sig tillskickat kallelsebrev.

I egenskap av Regementsombud, anmälde sig Fanjunkaren Herr L. Silverbrand, med åberopande av förut inlämnat förordnande.

§ 137.

Något jäv emot godemannen Johan Wiklund, som i sin gamla faders ställe, nu för första gången biträder vid denna skiftesförrättning, förspordes ej, uppå därom av undertecknad gjord framställning, och ej heller visste han sig själv stå i något jävsförhållande till skifteslagets ledamöter.

§ 138.

Ehuru väl godemannen Gahm uteblivit från detta sammanträde, och föregivit är, att han vore hindrad vid ägograderingen uti Mordjärvs by, hava byamännen enhälligt yrkat, då någon godeman icke vore att tillgå, som ej vore jävig, att planen för fyllnads-skifternas måtte förevisas dem, - och blev densamma i anledning därav, sålunda föredragen, samt å kartan utvisad:

N:o 1, 1/6 mtl. Herr Magister Schmaltz, med rättighet till kvarboende ^{bekommer} inom området, intill Stråkanäs byarå å västra sidan - den så kallade Skataviken-, emot hemmanet N:o 2 å östra sidan, samt bristande åker, intill Stensnäs hemman, av samma nummer, och Kyrkovärden Johan Johansson, N:o 3 b; Fyllnadsäng å Husmyran intill och norr om Hemmanet N:o 1 b; mellers-ta delen av Grynnan, söder om och intill hemmanet N:o 3 c, Jöns Johansson; samt såsom utjord, i Stråkanäs by, åker och äng å Nynäsviken, intill Byaområdet, ävensom äng inom Rolfs by, å Blötmyran, och inom Gammelgårds by, å Strandängen;

N:o 1, 1/12 mtl. Stensnäs äges av förenämnda Magister Schmaltz, med rättighet till kvarboende, ^{bekommer} för nämnde hemman full lott i åker med därmed sammanhängande äng, ned emot älven och bäcken å nordöstra och östra sidan; Intill andra hemmansdelens fyllnadsskifte och hemmanet N:o 3 b, Johan Johansson, å den sydvästra sidan, samt å den norra intill ht. N:o 3 c, Jöns Johansson; fyllnadsäng å Husmyran, söderom och intill andra hts. skifte, samt intill ht. N:o

5 a, Olof Olsson: Yttre delen av Grynnan, i rå med andra hemmansdelen; Utjordsåker i Stråkanäs by, och äng å Blötmyran inom Rolfs by, samt å Strandängen inom Gammelgårds by;

N:o 2, 1/4 mtl. äges av Lars Ersson och N. F. Lindqvist, med rättighet till kvarboende, erhålla full lott i åkern med betydligt sammanhängande äng å Skataviken, Småmyrorna och av Husmyran kallad, med vad därmed sammanhänger av äng inom Stråkanäs område; begränsas å norra sidan av Hemmanet N:o 1 - skattehemmanet - och Stråkanäs by; å nordöstra sidan av ^{Chr. Johansson} ~~N:o 3a~~ och ~~södra sidan av N:o 5a~~

Olof Olssons hemman; fyllnadsäng emellan hemmanen N:o 3 a och 5 a å Husmyran; Utjordsåker å Rolfsbacken, och äng å Blötmyran,

N:o 3 a, 1/9 mtl. Chrispin Johansson, med rättighet till kvarboende, bekommer full lott i åker invid och kring sin gård, med något äng i sammanhang därmed, samt äng å Husmyran emellan hemmanen N:ris 4a och 8b å ena, samt N:o 2, å andra sidan: äng å Grynnan emellan hemmanen N:o 3b och 4a, samt utjord i Rolfs, bestående av åker i Kroken och äng å Blötmyran, ävensom äng å Strandängen inom Gammelgårds område,

N:o 3b, 1/9 mtl. Kyrkovärden Johan Johansson, erhåller, med rättighet till kvarboende, full åker invid sin gård med därmed sammanhängande äng, ned till Bäckan, samt såsom fyllnadsäng Skrölorna och av Husmyran, ävensom ett skifte å Grynnan, emellan hemmanen N:ris 3a och 3c: Utjord i Rolfs, bestående uti särskilda skiften av åker och äng, samt äng å Strandängen, inom Gammelgårds område,

N:o 3c, 1/9 mtl. Jöns Johansson, bekommer med rättighet till kvarboende, full åker invid och kring sin gård med därmed sammanhängande äng, samt fyllnadsäng i det så kallade Gästgårdet, och vidare i sammanhang därmed av Husmyran, på sätt kartan utvisar, samt ett skifte å Grynnan; Utjord, bestående av åker och äng, å Rolfs, och äng i Gammelgården å Strandängen,

N:o 4a, 1/6 mtl. Herr Löjtnant M. U. Silverbrand och Nils Fredrik Fredriksson, bekomma uti ett skifte åker och åkerslott, såsom tillförne är utvisat, samt 2ne skiften å Husmyran, det ena emellan hemmanen N:o 1a, 3c och 5b, samt det andra emellan N:ris 3a, 8a och 8b, ävensom ett skifte innerst på Grynnan: Utjord å Strandängen i Gammelgården ävensom uti Rolfs, åker och äng uti särskilda skiften,

- N:o 4b, 1/12, u. Joh. Johansson, med skyldighet att utflytta, för vinnande av redigt skifte, och minskning i skiftesantalet; erhåller å den så kallade Lappkullen, enligt förra utvisningen, fullt åker, med därvid sammanhängande äng, och fyllnad i ängen söderst på Husmyran: Utjord i Rolfs, bestående av särskilde skiften uti åker och äng,
- N:o 4c, 1/12 mtl. Lars Johansson, med rättighet till kvarboende, bekommer uti ett sammanhang åker och äng, på sätt å kartan blivit utpekadt, och därjämte Utjord i Rolfs, å Blötmyran,
- N:o 5a, 1/6 mtl. Olof Olofsson, med rättighet till kvarboende, bekommer åker enligt förra utvisningen och äng i sammanhang därmed, upp emot, och av Husmyran, samt ett särskilt fyllnadsskifte, å samma myra, emellan hemmanen N:ris 1b och 2: Utjord i Stråkanäs, bestående av åker, och äng i Rolfs, å Blötmyran,
- N:o 5b, 1/12 mtl. Herr Löjtnant Silverbrand, med rättighet till kvarboende, bekommer full lott i åkern med ängen därnedom, samt ett skifte intill Brohedvägen och hemmanets N:o 6 västra rå: Fyllnadsskifte å Husmyran emellan N:ris 4a och 3b: Utjord i Stråkanäs, bestående av åker, - ävensom äng i Rolfs, å Blötmyran,
- N:o 5c, 1/12 mtl. Guldsmeden Lars Bergman, utan åbyggnad och tomt. bekommer å Lappkullen, såsom tillförne är utvisat, samt äng å Husmyran emellan hemmanen N:ris 4b och 7, samt utjord i Rolfs, bestående av åker och äng uti särskilde skiften,
- N:o 6, 1/4 mtl., äges av Anders Stråle, med flere, bekomma fullt åker uti sammanhang, med betydligt äng, samt fyllnad i ängar å Husmyran, emellan hemmanen N:ris 7 och 8a, samt utjord i Rolfs, bestående av åker och äng uti särskilde skiften,
- N:o 7, 1/6 mtl. J. P. Hedström med rättighet till kvarboende, bekommer åker uti ett skifte med därmed åtföljande äng: fyllnad i ängen å Husmyran emellan hemmanen N:ris 5c och 6, ävensom Vassholmen i Kalix älv, samt utjordsäng i Rolfs, å Blötmyran,
- N:o 8a, 5/24 mtl. Anders Persson, med rättighet till kvarboende, bekommer åker och därmed sammanhängande äng, enligt förra utvisningen, samt fyllnadsäng å Husmyran emellan hemmanen

N:ris 6 å ena, och 4a och 8b å andra sidan, ävensom utjord i Rolfs, bestående av åker och äng uti särskilde skiften, och N:o 8b, 1/8 mtl., Per Persson, med rättighet till kvarboende, bekommer i avseende å åkern, som tillförne, och fyllnadsäng å Husmyran, emellan hemmanen N:ris 3a och 8a samt utjord i Rolfs bestående av åker och äng uti särskilde skiften.

1. Efter uppläsandet av förestående planutvisning, hemställde: J. P. Hedströms huvudman, om ej rådet, honom och Bergman emellan, kunde så förändras, att den förres Ria, som till hälften faller inom den senares skifte, bleve inom skiftet, för undvikande av dess omflyttning, varemot Bergman, som det rörde, väl icke hade att påminna; men som undertecknad för sin del, ävensom godemannen, efter inhämtad kunskap om dess beskaffenhet, anse, att förenämnde Ria, icke långtom, föreslåt en generalreparation, måtte därvid bliva beroende, att mera nämnde Ria får kvarstå, intills den avsedda reparationen ifrågakommer, såsom icke varande hinderlig för rågrannarna.

2. Johan Andersson, i egenskap av unga: Johan Johanssons ombud, fortsatte yrkandet om hemmansdelens befrielse från flyttning till Lappkullen, under andragande, att i den händelse, Vällovlige Ägodelningsrätten, under vars prövning frågan blivit dragen, skulle finna skäl att utflyttningen nödig anse, den då måtte bliva bestämd till Sköggärdet, där soldatetorpen nu blivit utlagda och de däremot förflyttades till Lappkullen.

3. Lars Johansson förklarade missnöje däröver, att Herr Löjtnant Silverbrand blivit förlagd med ett skifte på östra sidan Fätåget emot hemmanets N:o 6 rå, Haraänget kallat-, och föreslog att i dess ställe bliva befriad från utjordsäng i Rolfs, i den mån detta skifte vore uppskattat. Därjämte gjordes påstående därom, att få någon flyttningshjälp, såsom den där på egen bekostnad utflyttat från byn till Broheden, eller ock, i den händelse sådant icke kunde beviljas, att åtminstone varda befriad från deltagande uti någons utflyttning, i händelse en sådan skulle komma att försiggå.

4. Regementsombudet, Herr Fanjunkare L. Silverbrand, bestridde det gjorda förslaget till torpens flyttning, såsom alldeles olämpligt, emedan deras roteåker endast består av 17 kapplands areal vidd, och bör vara av bättre beskaffenhet, för soldatens framtida välbestånd.

Å vad bestritt och anfört blivt, får undertecknad förklara, att vad rörer planläggningen, någon förändring icke kan havas avseende å, utan får bero vid vad redan föreslaget är. Hemställande för övrigt till Vållovl. Ägodelningsrätten; huruvida någon jämkning må möjlig anses, i vad redan är vordet föreslaget, och erinras därjämte, att, emedan, avrösningsjorden icke ingått i delning, ett skifte däri, måste i skiftesantalet tagas i betraktande.

Något vidare har ej blivt anfört, varföre sammanträdet upplöstes.

År och dag som ovan.
 På ämbetets vägnar
 C. G. F. Hollström

Protokollet är för delägarne uppläst utan vidare anmärkningar, än som äro intagna; men som under sista §s uppsättande, jordägarne, utan att tillsäga, avvikit från sammanträdet, har ej några underskrifter kunnat tagas.

I. Silverbrand
 Regementsombud

Protokollets riktighet i allo, betygar, som ovan.
 Johan Wiklund

År 1845, den 5 augusti, inställde sig undertecknad Kommissionslantmätare, enligt kungjord termin, uti Rolfs by i Neder Kalix socken, för att i sammanhang med den under förra året utvisade planen av åkerskifternas, förevisa fyllnadsskiftenas i ängen, - på det Ägodelningsrätten, under vars prövning skiftesplanen blivt dragen, må, uti ett helt, hava sig densamma åskådlig; Och voro härvid tillstädes av delägarne:

- för N:o 1, 1/6 mtl. änkefru Lindberg, genom Herr Löjtnanten M. U. Silverbrand i egenskap av ombud, och förmyndare för avlidne Lindbergs omyndiga Barn,
- " " 2, 1/6 mtl. Elias Högström och Lars Olof Wallgren,

för N:o 3, Erik Ersson Lindgren, N. P. Rönnbäck och
Elias Brännholm,

" " 4, Herr Grosshandlanden Bergman Olsson, genom
Sockneskrivaren J. J. Rutberg enligt förr
inlämnad fullmakt,

" " 5, Militiebostället Landet, genom Herr Magis-
ter Kant såsom arrendator därav,

" " 6, Erik Jakobssons Änka genom Johan Andersson,
och Olof Björkman,

" " 7, gla. Johan Johansson genom sonen J. Peter
Johansson,

" " 5c, Herr Doktor Kleinschmidt och

" " 8, Christoffer Fredriksson, samt såsom Rege-
mentsombud, Herr Fanjunkaren L. Silverbrand,
enligt förr inlämnat orderbrev, och såsom
ombud för Pastorsbostället, Herr Magister
Kant,

Dessutom hade på särskild kallelse sig
infunnit, Godemannen Johan Wiklund från Bred-
viken, men ej Nils Fr. Gahm; ehuru denne li-
ka med den förre, fått sig kallelsebrev till-
skickat.

§ 140.

Uppå väckt fråga om jäv vore att anmärka emot godemannen, besva-
rades sådant med: nej, och ej eller visste han sig stå i jävförhållan-
de till skifteslaget.

§ 141.

Efter att sålunda hava antecknat tillstädeskomne delägare och om-
bud, föredrogs skiftesplanen i följande ordning, nämligen:

N:o 1, 1/6 mtl. Änkefru Lindberg, med rättighet till kvarboende, bekom-
mer 2^{ne} åkerskiften, i likhet med den redan förevisade planen,
å förra året, samt ängesskifte söderom utjordsåkrarna, och över
Frängsmyran, på sätt å kartan utpekades,

N:o 2, 1/6 mtl. Elias Högström och Lars Olof Wallgren, med rättighet
till kvarboende, bekomma ett åkerskifte, och 2^{ne} ängesskiften,
det ena å Frängsmyran, vilket utsträckts över skogen intagen
äng vid Fågelträsket, och det andra vid Gåstjärn;

- N:o 3a, Erik Eriksson Lindgren med rättighet till kvarboende, be-
kommer 2ne åkerskiften, det ena för sin tomt, - i likhet
med förra planutvisningen, - och det andra sydost om Hem-
manets N:o 1 fyllnadsskifte, uppöver Rolfsbacken emot
Innanbäcks rå, och vidare, efter åtskilliga brytningar,
intager betydligt äng, emot Frängsmyran till och hemma-
nets N:o 3b norra skiftesrå, emellan hemmanets N:o 1 än-
gesrå å ena och Innanbäcks utjord å andra sidan, samt ett
särskilt ängesskifte söderom utjordarna, intill Fågelträsk-
ket-; allt på sätt å kartan blev utvisat,
- N:o 3b, Nils Peter Könnbäck, med rättighet till kvarboende, bekom-
mer för sin tomt å Rolfsbacken, emellan hemmanen N:o 1
och N:o 3c, från älven, upp emot Innanbäcks byarå, full
lott i åker, samt 2ne ängesskiften, det ena emellan hemma-
nen N:ris 3a och 3c, och det andra i Frängsrå och Nyröd-
ningen, på sätt å kartan utvisades,
- N:o 3c, Elias Brännholm, med rättighet till kvarboende, bekommer
intill hemmanet N:o 2, å norra sidan, med rak linie från
älven, uppöver Rolfsbacken intill Innanbäcks byarå, och å
östra sidan, emot ht. N:o 3b, medelst knä eller brytning
invid tomten, för undvikande av gårdens omflyttning, full
andel i åkern, samt å 3ne ställen ängar, nämligen, intill
och emellan hemmanet N:o 3b å ena, och Prästboställets ut-
jord å andra sidan, in emot Frängsmyran ävensom i Lars Ers-
myran och Mjöträskbäcken, allt på sätt å kartan utvisat
blivit,
- N:o 4, Grötnäs, äges av Herr Grosshandlaren Bergman Olsson, be-
kommer, med rättighet till kvarboende, ett skifte, inne-
fattande åker och äng, från och med vägen ned till Färje-
bryggan, till och med bostället Landets västra rå -, på
sätt å kartan utvisat blivit,
- N:o 5a, Bostället Landet, med rättighet till kvarboende, bekommer
3ne åkerskiften, nämligen vid tomten, varmed ängen är för-
enad medelst skiftets utsträckning och brytning uppöver
Ängsviken: i Rolfs vid kroken kallad, och å Vallen, invid
Ånkan efter avlidna Erik Jakobsson, eller gården N:o 6a,
allt efter vad å kartan blivit utvisat -,

- N:o 5b, Bostället Johannesberg, med rättighet till kvarboende, kommer ett åkerskifte vid gården, varmed ängen är förenad, med lika utsträckning och brytning, som för det andra bostället, samt å Vallen ett åkerfyllnadsskifte, invid åkergrindan och Wallvägen, inuti hemmanets N:o 7 skifte, på sätt kartan utvisar,
- N:o 5c, Filippsberg, äges av herr Medicine Doktorn Kleinschmidt, kommer med rättighet till kvarboende, ett skifte innefattande åker och äng med något skog, söderut från tomtten, upp emot, och av Åkmyran, enligt vad å kartan blivit utvist,
- N:o 6a, Erik Jakobssons Änka, med rättighet till kvarboende, kommer ett åkerskifte, på sätt förra planläggningen upptager, och förenar därmed, efter skiftets utsträckning och brytning, nedöver Ängesviken eller Åkmyran, full lott i ängarna, på sätt å kartan blivit utpekad,
- N:o 6b, Olof Björkman, med rättighet till kvarboende, kommer i likhet med förra planutvisningen sitt åkerskifte, och förenar därmed betydlig äng och skog, samt erhåller å Ängesviken eller Åkmyran sin fyllnad i ängen, på sätt kartan utvisar,
- N:o 7, 1/4 mtl. Johan Johansson, med rättighet till kvarboende, kommer full lott i åkern invid och kring gården, emot älven å ena, Rudträsk kronohemman å andra, och N:o 6a å tredje sidan, och förenar därmed, medelst utsträckning emot hemmanet Filippsbergs östra rå, och hemmanets N:o 6a nordöstra rå, betydligt ängar, samt erhåller fyllnad i ängen, uti särskilt skifte, å Ängesviken, emellan ängesskiftena för hemmanen Landet och Stenbäcken, på sätt kartan upptager,
- Kronoskattehemmanet Stenbäcken, N:o 8, 1/8 mtl. äges av Färgaren Christoffer Fredriksson, och som är beläget å Rolfs byamark på norra sidan Kalix älv, kommer med rättighet till kvarboende, de invid och kring gården befintliga hävderna, samt enligt innehavande hävd, in ibland Rolfs bys Inrösningsjord, ett Åkerskifte, varmed något äng är förenad utanför den så kallade: kroken, emellan skiftena för N:o 5a, Landet, och Prästebordets vederlagsåker, ävensom för bristande äng, ett skifte å Ängesviken, emellan ängesskiftena Ls G och ic. Kommandes i anledning härav, vad vid planläggningen under föregående år blivit bestämt, i avseende å vederlaget på Strandängen, att försvinna, emedan Rolfs

bys hävdetegar därstädes, uppå giltige skäl, måste lämnas i vederlag för de hävder Gammelgårds byamän, till Rolfs avträtt,

Rudträsk kronohemman, beläget å Vallen på byns mark, bekommer, med rättighet till kvarboende, efter hävd, åker kring gården, emot älven, La G, och utjordsskiftet, La hc, samt dess forna hävd, det så kallade: Dahlagärdet, med därmed förenad obetydlig äng, ävensom vid Rudträsket ett särskilt ängesskifte uti sammanhang med gamla hävden därstädes, allt på sätt å kartan blivitt utpekadt,

Innanbäcks utjord, utan mantal, bekommer efter hävd, åker väst om kroken kallad, emellan utjordsskiftena La Ya, lb och nb, samt äng å Blötmyran från och med deras byarrå, utmed La Ca och B med flere, till och med Stråkanäs bys vederlagsäng,

- a. Stråkanäs bys utjord, utan mantal, följer näst efter Innanbäcks bys, å Blötmyran;
 - b. Månsby bys utjord, utan mtl., följer näst efter Stråkanäs bys;
 - c. Ria bys utjord, utan mtl., följer näst efter Månsby, och
 - d. Börjelsbyns utjord, utan mantal, bekommer näst efter Ria bys, allt å samma myra, på sätt kartan utvisar;
 - e. Gammelgårds utjord, utan mantal, erhåller, för härstädes innehavande hävd, å den så kallade Strandängen, inom sitt område;
- La ga, Nederkalix Prästbords utjord, utan mantal, bekommer, enligt hävd, åker utom kroken, emellan Innanbäcks vederlagsåker och La H, Stenbäckens -, samt äng på båda sidor landsvägen väst om färjstället, och å Frängsmyran, emellan La A, Cc och B, på sätt å kartan utpekades;

La ha, Näsby utjord, utan mantal, tillslagen fältjägaren Bergs rota, bekommer, efter hävd, å Vallen, vederlag emellan skiftena för rotan N:o 76 och La hb.

La hb, Näsby utjord, utan mantal, tillslagen fältjägaren Öhmans Rota, bekommer å Vallen, efter hävd, vederlag emellan skiftena La ga och La hd.

La hc, Näsby utjord, utan mantal, tillslagen Fältjägaren Lejons rota, bekommer å Vallen, efter hävd, vederlag invid Rudträsksgårdsskifte.

La hd, Näsby utjord, utan mantal, tillslagen fältjägaren Själs rota, erhåller likaledes å Vallen, efter hävd, vederlag, emellan hemmans Ln Ea, och utjords Ltern hb; allt i enlighet

med utvisningen å kartan.

Ls ia, ib och ic, Vånafjärds bys utjordar, utan mantal, bekommer, efter hävd, vederlag å Ängesviken, söderom hemmans Ltern H.

Ls ka, kb, kc, kd, ke, kf, och kg, Ytterby bys utjord, utan mantal, bekommer, efter hävd, enligt vad protokollet för den 17 juli sistlidet år, antyder, ävensom på grund av redighet i skiftesplanen, vederlag å Ängesviken, närmast sine ägor, och vid Fågelträsket, på sätt kartan utvisar.

Ls la och lb, Sangis bys utjord, utan mantal, erhåller å sydvästra sidan Rølfsbacken, vederlag, nordväst om Innanbäcks vederlagsåker, på sätt i kartan utvisades;

La ma, Storo bys utjord, utan mantal, bekommer å Ängesviken, efter hävd, vederlag, emellan Ls ia och kc, som utvisades. och

La na, Ryssbelts bys utjord, utan mantal, och som genom utbyte från Innanbäcken uppkommit, ävensom

La nb, samma bys utjord, bekomma, efter hävd, vederlag intill och söderom Innanbäcks vederlagsåker, och rotan N:o 74, - över vilken planutvisning, följande anmärktes:

1:o av Änkefru Lindbergs ombud, Herr Löjtnanten M. U. Silverbrand, att Erik Erssons gård borde flyttas, till dess erhållna åkerfyllnadsskifte, för vinnande av nödigt och formligt skifte, under erinran, att Erik Ersson för många år sedan, då Elias Brännholm velat syna sig gårdsplan å förrberörda ställe, han Erik Ersson sådant bestritt, och förebyggt, meddelst syn därå, för egen del, i och för gårds uppförande, varav slutas bör, att stället, för utflyttning, är antagligt.

Detta av Herr Löjtnant Silverbrand gjorda påstående, bestriddes av Erik Ersson, som anser det av förrättningsmannen och godemännen, under förlidna året i fråga om planläggningen avgivna Utlåtandet, vara högst rättvist givet, och hoppas därvid vara da betryggad, såvitt hemmansdelens framtida bestånd skall fästas avseende å. Anmälände för övrigt missnöje över de bekomna ängeskiftens, såsom varande av sämre beskaffenhet, och föreslog, att av N. P. Rönnbäcks skifte i Frängsrå och Nyrödningen, få ett skifte, och lämna vederlag av sitt erhållna intill Frängsmyran, där han med Rönnbäck gränsade tillhoppa;

2:o Av Arrendatorn å bostället Landet, Herr Magister Kant, att bostället Johannesbergs åbyggnad, som redan, i avseende till sin

förfallna beskaffenhet, är vorden av Synerätt, dömd att omflyttas, borde ej mindre i anledning därav flyttas längre upp på backen, eller skiftet, än ock därför, att bostället Landet därigenom, i ställe för ett åkerskifte i Rolfs och ett å Wallen, kunde få invid sin gård vederlag för det senare och bibehållas vid det förra, såsom högst lämpligt, och däremot Johannesberg, som i allt fall bekommit åkerfyllnadsskifte å Vallen, där erhålla vederlag för bytet. Instämmande häri Regementsombudet, under avseende å större rättvisa boställena emellan.

§ 142.

Å vad sålunda blivit anmärkt emot skiftesplanen, får undertecknad meddela, först vad rör Erik Erssons gårdsflyttning, att, ehuru lämpligt synes, det berörde flyttning borde verkställas, för beredande av formligere skifte, ej mindre för Erik Ersson själv, än ock för Ankefru Lindberg, samt minskning i skiftesantalet; Likväl, som vid förra planläggningssammanträdet, Utlåttande i ämnet blivit meddelat, på grund av jordägarnes betygande om lägets sämre beskaffenhet, och i anseende därtill, att nu icke vara biträdd av 2ne godemän samt tiden för närmare besiktning av det föregivna flyttningsstället, före Ägodelningsrättens sittande inom skifteslaget, icke medgiver en skärskådning, finna skiftesmannen och godemannen sig föranlåtna, till Vällovl. Ägodelningsrättens prövning överlämna denna fråga, som egentligen rör lämpligheten av skiftesplanen, vilken till Vällovl. Rätten blivit ställd. Och beträffande för det andra flyttningen av Johannesbergs gård, så, och ehuru förslaget, av undertecknad och dess biträde, icke kan förkastas, helst det ifrågasatta bytet av åker, endast beror på 8 933/1000 kappland uppskattad vidd, dock, som samma förhållande här inträffar, som i förra fallet, att ett biträde saknas, i brist av ojävaktige godemän, och ej eller tiden tillåter besiktning, i och för ifrågasatte flyttning; så överlämnas likaledes denna omflyttningsfråga, till Vällovl. Rättens avgörande.

§ 143.

Efter uppläsandet av förestående protokoll, anmärkte Regementsombudet, Herr Fanjunkaren L. Silverbrand, att i den händel-

se bostället Johannesberg skulle skyldigkännas att flytta upp på backen, i likhet med vad redan vid syn därå är vordet bestämt, så yrkade ombudet, att byamännen måtte en sådan flyttning verkställa, ej allenast vad åbyggnaderna angår, än ock källarens grävning och stenläggning, samt brunnsgrävningen med husets nedsättning; vilket bestriddes av samtliga Rolfs byamän, på den grund, att utan avseende å skiftet, är berörde boställe skyldigkänt, av Synerätten, att i den mån husen förfalla, desamma flytta upp på backen, såsom lämpligare gårdsplan för bostället. Bestridande för övrigt hela utflyttningen, såsom därav varken hava nytta eller skada. Ombudet fortfor vidare, att om någon förändring i skiftesplanen skulle anses nödig, borde en sådan, äga rum för Grötnäs hemman, som i sådant fall borde skyldigkännas avstå åker till bostället Landet, emot östra rået, och taga ett vederlagsskifte i Rolfså kern.

§ 144.

Av N. P. Rönnbäck bestriddes Erik Erssons förslag till ändring av skiftet i Frängsrå och Nyrödningen.

§ 145.

Elias Högström anmälde missnöje däröver, att han för sitt hemman fått vid gårdsskiftet allt för litet äng, och blir således i brist om hö för boskapen, höstetiden.

Av Olof Björkman, att han vore missbelåten med planen för ängeskiftena, och föreslog förty, att erhålla ett skifte uti Rånningen kallad i Erik Jakobssons Änkas skifte, och giva vederlag inom det honom föreslagna; vilket bestriddes av Johan Andersson, såsom ombud för Änkan, på den grund, att hans huvudmans skifte vore nog in- och kringskuret av skiften.

Något vidare förspordes ej, varföre sammanträdet upplöstes, betygar

År och dag som ovan
 På ämbetets vägnar
 C.G.F. Hollström

Uppläst och erkänt, och varder härmed justerat. Som ovan
 H.Ph. Kleinschmidt Ol. Björkman (Bom.)
 Elias Brännholm (Bom.) J. Johansson (Bom.) J. Kant

Erkännandet och egenhändiga underskrifterna samt protokollets riktighet i allo, betygar. Som ovan:
 Johan Wiklund

Protokoll, hållet å Vallen uti Rolfs skifteslag, med delägarne därstädes å ena sidan och Ytterby urfjällsägare å andra sidan, den 17de juli 1844.

§ 1.

S. D. Uppå särskilt utfärdad kallelse till Rolfs skifteslag, och Ytterby urfjällsägare inom skifteslaget, hade tillstädeskommit, från Rolfs: u Erik Ersson Lindgren, Olof Björkman, Nikolaus Lindbäck, Grosshandlar Bergman Olsson genom Ferdinand Thingvall, gamla Johan Johansson och Änkan Margareta Jakobsson genom fadern Johan Andersson, samt från Ytterbyn: Nämndemannen Carl Fredrik Svanberg och Olof Jöns varförutan såsom godemän sig inställde: Jo Carlsson från Bredviken, men ej Nils Fredr vilken senare vore hindrad vid ängesgraderingen Börjelsbyn. Härvid förekom, frågan om med Ytterbyn, av deras ängar inom Rolfs by förevisades uti sådant avseende skiftes ---ne för antecknade parter, varvid, till en Ytterby närvarande delägare, dels för egen dels såsom ombud för övriga byagranna-- bestredo allt utbyte av deras ängar, unde-- --ran, att uti protokollet för Frits-Lindströms tio ---- vore belevat, att gamla läget skulle ---las; men efter nogare övervägande, medgävo att utbyte finge ske av Frängsrå, och nordvästra än--- Lars Ersmyran, eller till och med det å kartan antydda emellan figurerna N:ris 1253a som sträcker sig tvärs över ängen-; Och, som å ena eller andra sidan, något vidare utbyte icke avsågs, varmed förmån kunde vinnas, helst Rolfs by icke äger något nära tillgång på vederlag, så fick härvid bero. Förbehållande sig Ytterby delägare, att å Ängesviken, där vederlaget gives, bliva förlagde närmast intill sina byängar, och Olof Jönsson först, och därefter Jöns Persson. Vad i frågan om rådet uti Lars Ersmyran blivit bestämt, så, och emedan härunder blivit upplyst, att Ytterby byaman, inkräktat å Rolfs mark den äng, som förekommer under figurerna N:o 1253 till och med 1256, skulle jämkningen därstädes bliva beroende, på vad olovligt blivit intaget, och som nu komme att förenas med den övriga urfjällsängen. Som upplästes.

År och dag som ovan.

På ämbetets vägnar:

C. G. F. Hollström

Förestående protokoll är för oss uppläst och varder härmed justerat och erkänt. Som ovan.

E. Lindgren Olof Björkman (Bom.) N. Lindbäck (Bom.)

Erik Jakobssons Änka gn. Johan Andersson (Bom.)

glä. Johan Johansson (Bom.) Joh. Bergman Cson gn.

C. Svanberg

F. Thingvall

Olof Jönsson (Bom.)

Erkännandet och egenhändiga underskrifterna: intygar

Johan Carlsson

År 1852 den 12 juli inställde sig undertecknad skifteslantmätare uti Rolfs och Innanbäckens byars skiftelag, för att, enligt Konungens Befallningshavadens i Länet, under den 14 oktober nälidne år utfärdade förordnande, fortsätta det därstädes påbörjade laga skiftet. Efter från predikostolen i sockemkyrkan uppläst kungörelse och särskilt utfärdade kallelser voro nu närvarande, å det utsatta samlingsstället, hos Erik Lindgrens Änka, följande hemmansägare i skifteslaget.

Från Rolfs:

Handlanden J. W. Stenström, Postmästaren G. Hornej, Elias Högström, Gustav Eriksson Westring, Riksdagsmannen Herr J. J. Rutberg i egenskap av fullmäktig för det av Herr Grosshandlaren Bergman Olsson ägande hemmanet N:o 4 inom Rolfs by, Herr S. M. Adjunkten J. Kent, såsom arrendator av såväl Löjtnantsbostället Landet, som Fänriksbostället Johannesberg, samt P. Sjöberg, Johan Jakob Lindbäck, Olof Björkman, Johan Johanssons Änka jämväl för Rudträsk hemman, dock utan fullmakt.

Från Innanbäcken:

Herr Magister B. D. Schmaltz, Nils Petter Lindqvist, Jöns Johansson, Carl Lindbäck även för Chrispin Johanssons dotter, Herr Kapten M. U. Silverbrand, Olof

1113
101
Olsson, J. P. Hedström genom förmyndaren Riksdagsmannen J. J. Rutberg och Petter Lundbäck.

Urfjällsägare:

Nils Olof Resin och Olof Öman från Börjelsbyn.
Hans Fredrik Sundvall från Rian, Olof Rönqvist och Grels Olofsson, Johan Fr. Andersson från Månsbyn, Herr S. M. Adjunkten J. Kant enl. fullmakt för innehavaren av Neder Kalix Prästebord, Herr Kontraktsprosten C. Eurenus (Litt. D), Ryssbelt Herr Handl. Stenström, Stråkanäs Nils Larsson.

På därom gjord rekvisition samt särskilde kallelser voro nu ock närvarande, för bevakande av de inom skifteslaget belägne boställens samt andre kronolägenheter rätt och bästa, Herr Kronolänsmannen J. Stolpe förevisade Konungens höga Befallningshavandes i Länet förordnande av den 1sta nästlidne april, samt Konsistorieombud Herr Kyrkoherden J. Dahlberg från Råneå, för förevarande ecklesiastiklägenheter - P. Något ombud för de Militielägenheterna avhördes ej, ehuru Konungens Befallningshavande, under den 1sta nästlidne april, underrättat skiftesman, att förordnande därom blivit utfärdat. Godemannen Nils Olofsson från Pålänge hade på kallelse sig infunnit.

§ 146.

Det utfärdade förordnandet med det därom författade ansökan och i anledning därav skedda skriftväxlingen upplästes vid sammanträdet början och lyder sålunda:

"Till Konungens Höga Befallningshavande i Norrbottens Län.

Som skiftet i Rolfs och Innanbäckens byar genom åtskilliga rättegångar och andra omständigheter blivit i flere decennier upphållet och tillintetgjort, våga vi undertecknade såsom hemmansägare i nämnde skifteslag, hos Konungens höga Befallningshavande i ödmjukhet anhålla, att nämnde skiftesförrättning uppdrages åt vice Kommissionslantmätaren P. A. Toll att detsamma fortsätta och avsluta samt om så nödigt finnes göra sådane förändringar i vad redan är gjort, som av byalaget kan nödvändiga anses.

Neder Kalix den 31 Maj 1852

M. U. Silverbrand hemmansägare i Innanbäckes by. J. Kant"

Inkom den 13. juni 1851.

"Resolution"

"Communiceras Herr Förste Lantmätaren och Riddaren J. Rutbäck som anmodades infordra Kommissionslantmätaren C. G. T. Hollströms förklaring härav, och därmed, jämte eget utlåtande inkomma inom 14 dagar efter delfåendet och dessa handlingar då jämväl återställa. Piteå Landskansli som ovan.

På Landshövdingeämbetets vägnar.

A. M. Euren O. A. Wettergren

"Till Konungens Höga Befallningshavande i Norrbottens län:

I anledning av Kungl. Maj:ts Befallningshavandes Comm. Resolution uppå Herr Kapitainen: M. U. Silverbrands och S. M. Adj. J. Kants ansökan, att v. Kommissionslantmätaren P. A. Toll måtte förordnas att fastställa och avsluta laga skiftet uti Rolfs och Innanbäckens skifteslag, får jag ödmjukast förklara det jag i anseende till det iråkade jävet, med åtskilliga delägare därstädes, som förmodligen aldrig tager en ända, emedan rättegång ^(örnu) sorgfälligt underhålles, gärna motser, att bemälde Toll erhåller förordnande till ovanberörde förrättning, och jag således undslipper att stå och skyldra för en förrättning som endast medför ledsamheter, tidspillan och kostnader. Piteå och förrättningsstället Sjulnäs den 30de september 1851.

C. G. T. Hollström."

"Till Konungens Höga Befallningshavande i Norrbottens län:

Till följe av närlagde remiss, får jag ^(meddelat) äran det utlåtande, att Herr Kommissionslantmätaren C. G. T. Hollström, på sätt dess förklaring utvisar, är förklarad jävig att avsluta laga skiftet i Rolfs och Innanbäckes byar, och att därför ej något hinder möter, att åt vice Kommissionslantmätaren P. A. Toll uppdraga fullbordandet av detta skifte.

Neder Luleå den 2 oktober 1851.

Joh. Rutbäck."

"Resolution

v. Kommissionslantmätaren P. A. Toll, varder i anledning härav förordnad, att såvitt laga hinder icke möta, ifrågavarande skifte uti

laga ordning fortsätta och avsluta. Piteå Landskansli den 14 oktober 1851.

K. Åkerhjelm

/A.M. Eurén

§ 147.

Enär skiftesmannen först i dag på morgonen erhållit den till Godemannen N. P. Wikström i Ytter Mordjärv utfärdade kallelsen med påskrift om dess jäv såsom godeman vid skiftesförrättningen i Rolfs och Innanbäcken, samt nämnde kallelse, från honom avsänd till 2ne andra inom socknen boende godemän, erhållit samma påskrifter, varföre endast en godeman tillstädeskommit, varigenom något, på laglig väg, icke kan vid detta sammanträde till avgörande föredragas, så tillkännagav skiftesmannen, att, på dess försorg, skall anskaffas en ojävig godeman till nästkommande onsdag den 14de dennes kl. 10 förmiddagen, då så väl hemmans- som urfjällsägare och ombud hava att iakttaga inställelse.

Efter detta tillkännagivande anmälde Herr Kyrkoherden J. Dahlberg och Kronolänsmannen J. Haljre att de voro hindrade för den dagen.

Den 14 juli 1852.

Efter tillkännagivande i protokollet för den 12te dennes sammanträdde åter undertecknad Kommissionslantmätare jämte nedan antecknade godemän, i Rolfs och Innanbäckens skifteslag, hos Erik Lindgrens änka för att fortsätta det därstädes påbörjade laga skiftet; Och voro därvid närvarande: av Hemmansägare uti

Rolfs

N:o 1 1/6 mantal äges av handlanden J. W. Stenström, personligen,

N:o 2, 1/12 mtl. Elias Högström, personligen,

1/18 " Herr Postmästaren G. Hornej, personl. och

1/36 " Johan Gustav Erik Westring frånvarande,

N:o 3, 19/192 mtl. N. P. Rönnbäcks omyndiga barn gn. förmyndaren Johan Lindgren,

19/192 mtl. Jungfru Anna Chatharina Lindberg varför Handl. Hortman är förmyndare, och anmälde sig G. Ol. Öman såsom ombud dock utan fullmakt.

19/196 mtl. Erik Erssons Sterbhusdelägare genom närvarande förmyndaren, ovan omförmälde, Johan Lindgren.

- N:o 4, 11/24 mantal, Grosshandlaren Bergman Olsson i Stockholm, genom närv. f.d. Riksdagsmannen, sockenskrivaren Herr J. J. Rutberg enligt förr företedd fullmakt.
- N:o 5, 1/4 mtl. Löjtnantsbostället Landet Arrendatorn Herr S. M. Adjunkten J. Kant personligen.
1/4 mtl. Fänriksbost. Johannisberg arrenderas av samma man,
1/12 Filippsberg Pore: Läkaren Kleinschmidts sterbhusdelägare från v.
- N:o 6, 1/16 mtl. Petter Sjöberg frånvarande
1/16 " Johan Jakob Lindbäck "
1/8 " Olof Björkman "
- N:o 7, 1/4 " Johan Johanssons Änka "
1/8 " Stenbäcken utan hemmansnummer äges av Färgaren Christoffer Fredriksson,
1/16 mtl. Rudträsk även utan hemmansnummer och varom bifall till skattelösen lär vara lämnat, äges av Handl. J. Svensson anmälde sig såsom ombud f.d. Riksdagsmannen m.m. J. J. Rutberg.
Innanbäcken.
- N:o 1, 1/6 mtl. Herr Magister Schmaltz personligen
1/12 " dito man.
- N:o 2, 1/4 " därav Lars Erssons Om: barn 1/6 mtl. för vilka, N. P. Lindqvist, såsom förmyndare var närvarande, ävensom för den återstående delen, 1/12 mtl. av detta hemmansnummer å egne vägnar.
- N:o 3, 1/9 mtl. Chrispin Johanssons omyndiga barn, närvarande förmyndaren Carl Lindbäck samt för
1/9 " å egne vägnar
1/9 " Jöns Johansson närvarande personligen
- N:o 4, 1/12 " Herr Kaptan Silverbrand genom Herr Handl. J. W. Stenström enligt fullmakt (se bil. Litt. D)
1/12 " u. Johan Johansson Bäckselius personligen.
1/6 " Nils Fredrik Fredriksson, från v.
- N:o 5, 1/6 " Olof Olofsson, närvarande.
1/12 " Herr Kaptan Silverbrand genom förr antecknade ombudet.
- N:o 5, 1/12 " tillhörigt Guldsmeden Bergmans sterbhusdelägare och varav uppgavs äga Färgaren Christoffer Fredriksson 1/24 mantal samt Nils Fredrik och Gustav Fredriksson 1/48.

dels mantal vardera, vilka alla voro frånvarande.

- N:o 6, 1/8 mtl. Anders Stråle närv. personligen
- 3/32 " Nils Petter Sandberg frånv.
- 1/32 " Olof Börjelin "
- N:o 7, 1/6 " J. P. Hedström genom förmyndaren f.d. Riksdagsman-
nen m.m. J. J. Rutberg
- N:o 8, 5/24 " Kyrkovärden Johan Lindgren personligen.
- 1/8 " Per Persson Lundbäck personligen

av urfjällsägare:

- från Börjelsbyn Carl Larsson efter fullmakt och såsom ägare av
en del i byns urfjäll Olof Öman,
- " Rian: Hans Fredrik Sundvall enl. fullmakt,
- " Månsbyn: Olof Rönnqvist, Grels Olofsson och Johan Fr. An-
dersson,
- " Stråkanäs: Nils Larsson,
- " Gammelgården: ingen närvarande,
- " Prästebordet: Herr S. M. Adjunkten Kant enligt förr inlämnad
fullmakt,
- " Näsbyn:ingen,
- " Vånafjärden: ingen,
- " Ytterbyn: "
- " Sangis: äges till en del av Erik Lindgrens arvingar varföre
ovan antecknade Johan Lindgren var personligen närvarande,
- " Storön: ingen,
- " Ryssbelt: " , utom Handl. J. W. Stenström,

På särskilde kallelser voro nu och närvarande till biträde vid förrättningen laga skiftes godemännen Nils Olofsson i Pålänge och Anders Nyberg från Brösthalm i Råneå socken.

Efter antecknandet härav och på framställd fråga om jäv mot skiftesmannen eller de tillkallade godemännen voro från någon av jordägarne att anföra svarades allmänt Nej, Och Känna förrättningsmännen ej heller med sig hava något sådant förhållande, som enligt 3 Kap. 10 § skiftesstadgan, verkar jäv för handl. av laga skiftesförrättningen. Godemännen hava den föreskrivna eden avlagt.

§ 148.

Härefter framställdes frågan till skifteslagets besvarande

om de å sin sida hade någon anmärkning mot skiftets fortgång i enlighet med det utfärdade förordnandet, erinrade endast Kyrkovärden Johan Lindgren, att årstiden ^{icke} vore den mest tjänliga enär de nu beredde sig till och höbärgseln vore för handen, varföre han menade att uppskov borde ske.

§ 149.

Skiftesmannen, som efter vad i detta protokoll här ovan synes, blivit förordnad att fortsätta detta av Herr Kommissionslantmätaren C. G. T. Hollström senast handlagda laga skifte i Rolfs och Innabäckens byar, och för kort tid sedan emottagit skifteshandlingarne, varav inhämtas, att, genom den av företrädaren upprättade skiftesplanen, sådant skifte icke kunna beredas alla delägarne i skifteslaget, som skiftesstadgan medgiver, utan underställning, varföre skiftesmannen tillkännagav att sedan ifrågavarande ånyo blivit granskad, den nu skulle för jordägarne utvisas, varefter de hade att till protokollet, såväl angående skiftesantalet som ock över plan i övrigt giva sin tanke tillkänna.

Den uträknade skiftesplanen har utfallit som följer:

För Rolfs by:

- A. N:o 1, $\frac{1}{6}$ dels mantal äges av Handlanden J. W. Stenström, har, med rättighet till kvarboende, erhållit kring gårdstomten en del åker och något äng, samt, öster om Nils Petter Rönnbäcks sterbhusdelägaras åkerskifte, återstående andelen av åker varmed något äng är förenad, och slutligen söder om urfjällarnes åker återstående andelen av äng, varigenom i 3ne skiften hemmanets åker och äng är förlagda.
- B. N:o 2, $\frac{1}{6}$ mantal äges av Elias Högström Herr Postmästaren C. Hornej och Johan Gustav Eriksson Westring tillsammans, vilka med kvarboenderätt erhållit uti skiftet vid gården, all åker jämte något äng, största delen äng å Frängsmyran som utsträckt till närheten av Fågelträsket innesluter även en del av där befintlig äng samt slutligen uti 3dje skiftet med den så kallade Gåstjärn fyllnaden i äng varigenom hemmanets ägor blivit förlagde uti 3ne skiften.
- Ca. N:o 3, $\frac{19}{96}$ mtl. Erik Eriksson Lindgrens sterbhusdelägare hava med rättighet till kvarboende blivit föreslagna att bekomma åkern mellan Handl. Stenströms och Elias Högströms med flere gårdsskiften varmed något äng är förenad, samt å Rolfsbacken från

älven sydost från och intill hemmanet Litt A, fyllnadsskifte, vidare upp till Innanbäckens rå mellan hemmanet Litt Cb och urfjällsåkrarne samt vidare söder ut mot Frängsmyran till Innanbäckens urfjällsäng och hemmanet Litt Cb ängesskifte, varest återstående andelen uti åker och en betydlig del äng är innesluten, varförutom fyllnaden i äng är tilldelat uti ett särskilt skifte söder om urfjällarne och nordost mot hemmanet Litt B intill Fågelträsket; slutande därstädes mot det förlagde Ytterby urfjällar. = 3ne skiften.

Cb. N:o 3, 19/192 mantal äges av Nils Petter Rönnbäckens omyndige barn som med kvarboenderätt erhåller all på dess andel belöpande åker kring gården emellan hemmanen Litt A fyllnads och Litt Cc Gårdsskiften, genom, i och för dess kvarboende, å ömse sidor brutna linier, och uti skiftet mellan hemmanen La A, Cc, och Ca samt Innanbäckens urfjällar en del äng, samt slutligen, sedan den äng, vilken faller inom åkerskiftet blivit hemmanet beräknad, fyllnaden lämnas i Frängsrå och Nyrödningen varigenom 3ne skiften erhållas.

Cc. N:o 3, 19/192 mantal äges av Jungfru Anna Chatarina Lindberg, kvarbor å gamla tomtplatsen där full andel i åker erhålles emellan hemmanen Litt. Cb och B upp från älven till Innanbäckens rålinie, varigenom något äng även är innesluten, ett ängesskifte in emot Frängsmyran emellan hemmanen La A och Cb samt Prästebordet och Innanbäckens utjordsängar, jämte fyllnad i äng uti särskilde skiften vid Lars Ersmyran och Mjöträskbäcken; genom vilken skiftesläggning detta hemman erhållit 4 skiften.

D. N:o 4, 11/24 mantal Grötnäs äges av Herr Grosshandlaren Bergman Olsson i Stockholm, tilldelas emellan hemmanen La A, B ängesskiften samt Ea åker och ängesskiften, all på dess lott belöpande åker och äng, varigenom hemmanet, kring gamla bostaden, bekommer sine ägor sammandragne uti ett skifte.

Ea. N:o 5, 1/4 mantal, Löjtnantsbostället Landet indraget till Norrbottens Fältjägare Corps löningsfond, har vid bostaden och således med kvarboenderätt erhållit en stor

del åker och genom skiftets utsträckning och brytning över Ängsviken den betydligaste delen av äng inneslutes, samt fyllnad i åker in uti hemmanet Fa gårdsskifte samt å Rolfsbacken emellan hemmanen Ca och H samt urfjälls-åkrarne därstädes, där ock den återstående andelen i äng finnes förlagd. Genom denna skiftesläggning är hemmanet föreslaget 3ne skiften.

Eb. N:o 5, 1/4 mantal, Indraget Fänriksboställe kvarbor och erhåller största delen av åkern jämte all äng uti ett skifte genom dess utsträckning till och över Ängsviken, varförutom fyllnaden i åker tilldelas å Vallen, inuti hemmanet La G skifte vid Vallgatan och således tillsammans bekomma 2ne skiften.

Ec. N:o 5, 1/12 mantal. Philipsborg avlidne Doktor Kleinschmidts arvingar, kvarbo och erhålla vid gården såväl åker som äng, vad på andelen belöper uti 1 skifte.

Fa. N:o 6, 1/8 mantal, äges tillsammans av Petter Sjöberg och Johan Jakob Lindbäck vilka med kvarboenderätt bekomma all åker därintill samt genom skiftets utsträckning till och över Ängsviken eller Åkmyran även all äng och således alla sina ägor sammandragna uti 1 skifte.

Fb. N:o 6, 1/8 mantal, äges av Olof Björkman erhåller kring gårdstomten all på dess andel belöpande åker jämte största delen av äng i sammanhang därmed varförutom fyllnaden i äng tilldelas uti särskilt skifte å Ängsviken el. Åkmyran emellan hemmanen Eb och Fa skiften därstädes; varigenom 2ne skiften äro förslagna.

G. N:o 7, 1/4 mantal, äges av Johan Johanssons Änka vilken med rättighet till kvarboende bekommer såväl full andel i åker som största delen av äng emellan hemmanen La Ec, Fa och I gårdsskiften som fyllnaden i äng å Ängsviken emellan hemmanen Ea och H varigenom 2ne skiften tilldelas.

H. 1/8dels mantal, Stenbäcken äges av Färgaren Christoffer Fredriksson som för det närvarande är bebyggd å Rolfs mark på norra sidan om Kalix älv, erhåller med rätt till kvarboende de invid bostaden befintlige åker och ängeshävderna, å Rolfsbacken vid den så kallade Kroken ett skifte i åker och något

äng samt slutligen å Ängesviken emellan hemmanet La G och Wånafjärdens utjordar återstående andelen i äng. Tills. 3 skiften.

I. 1/16 mantal, Rudträsk hemman bebyggt å Vallen och har invid gårdstomten blivit tilldelat åker uti det så kallade Dahlgärdet sin forna hävd samt vid Rudträsket, i sammanhang med gamla hävden därstädes, ett ängesskifte varigenom hemmanet, för sine hävder inom byalaget, blivit förlagt uti 3ne skiften.

Innanbäcken.

Aa. N:o 1, 1/6 mantal, äges av Herr Magister B. D. Schmaltz, som med rättighet till kvarboende bekommit inom området, intill Stråkanäs byarå, den så kallade Skataviken, mot hemmanen B och Ca gårdsskiften, varigenom stor del av åker och äng erhålles inom gårdsskiftet, då fyllnad i åker erhålles intill Stensnäs hemmans gårdsskifte och i äng å Husmyran emellan hemmanen La Ab och Da ängsskiften varigenom 3ne skiften erhålles inom området.

Andelen i urfjällar bekommes av mellersta delen av Grynnan, åker och äng å Nynäsviken intill byaområdet, äng å Blötmyran inom Rolfs by och slutligen äng å Strandängen inom Gammelgårds område.

Ab. N:o 1, 1/12 mantal, Stensnäs äges likaledes av Magister ^{Sch} maltz, kvarbor erhåller vid bostaden all åker och något äng samt fyllnad därav å Husmyran emellan föregående hemman och La Ea. då, inom området erhålles 2ne skiften.

Av urfjällarne bekommer hemmanet yttre delen av Grynnan, åker i Stråkanäs, äng å Blötmyran inom Rolfs och å Strandängen inom Gammelgårds område.

B. N:o 2, 1/4 mantal, äges till 1/6 mtl. av Lars Erssons omyndige barn och 1/12 av Nils Petter Lindqvist, kvarbo å gamla tomtplatsen och erhålla däromkring full lott i åker med därmed sammanhängande betydlig äng å Skataviken, Småmyrorna och av Husmyran jämte i sammanhang därmed av den inom Stråkanäs område till skifteslaget hörande ängen, samt fyllnad i äng å Husmyran emellan hem-

manen La Ca och Ea fyllnadsskiften. På sådant sätt är hemmanets ägor inom området förlagt i 2ne skiften. Av urfj. åker och äng i Rolfs.

Ca. N:o 3, 1/9 mantal, äges av Chrispin Johanssons omyndiga barn, jämte rättighet till kvarboende, erhålla vid bostaden full andel i åker samt något äng varav fyllnaden erhålles å Husmyran mellan hemmanen La B. Da och Hb varigenom hemmanets ägor bliva förlagde i 2ne skiften inom området.

Utom området erhålles åker och äng i Rolfs samt äng å Strandängen inom Gammelgården.

Cb. N:o 3, 1/9 mantal, Carl Lindbäck kvarbor å gamla tomtplatsen och erhåller däromkring full andel i åker samt den därmed sammanhängande ängen invid bäcken; fyllnad i äng av Skrö-lerna och Husmyran varigenom 2ne skiften erhållas. Av urfjällsägorne åker och äng inom Rolfs, äng å Grunnan samt å Gammelgården å Strandängen.

Cc. N:o 3, 1/9 mantal, Jöns Johansson bekommer med rätt till kvarboende all åker kring sin gård, och genom skiftets utsträckning ned till älven där befintlig äng; fyllnad i äng i det så kallade Gästgårdet och vidare i sammanhang därmed av Husmyran mellan hemmanen La Cb och Ea. till Da fyllnadsskifte därstädes. Således bekommer hemmanet sine ägor inom området uti 2ne skiften varförutom andelar i urfjällsägorne tilldelas å Grunnan i Rolfs åker och äng samt i Gammelgården äng.

Da. N:o 4, 1/6 mantal, Herr Kapten Silverbrand och Nils Fredrik Fredriksson ägare till hälften vardera hava med kvarboenderätt erhållit fullt åker och något äng uti gårdsskiftet samt fyllnaden av äng inom området å Husmyran - uti tvenne skiften, det ena emellan hemmanen La Eb, Cc och Ea å ena samt Aa å andra sidan och det andra skiftet emellan La Ca, Hb och Ha varigenom 3ne skiften äro utlagda, då utom området erhålles, äng å Grunnan och Strandängen samt åker och äng uti Rolfs.

Db. N:o 4, 1/12 mantal, u. Johan Johansson Bäckselius, på det bekvämare skifte för såväl honom som för de kvarboende, som och minskning i skiftesantalet, må kunna vinnas, skyldigkännes utflytta till Lappkullen där full åker och en del äng erhålles, samt fyllnaden i äng inom området, söderst på Hus-

myran; Härigenom har 2ne skiften kunnat beredas. Den utflyttande som dessutom erhåller utom området i Rolfs åker och äng i särskilda skiften.

Dc. N:o 4, 1/12 mantal, Lars Johanssons rättsinnehavare Nils Fredrik Fredriksson som med rättighet till kvarboende bekommer uti ett sammanhang åker och äng i 1 skifte vad på andelen inom området belöper och därjämte i Rolfs åker och äng i särskilda skiften.

Ea. 1/6 mantal, Olof Olofsson Bekommer med kvarboenderätt uti skiftet vid gården åker och därmed sammanhängande äng å Husmyran samt särskilt ängesskifte å samma myra emellan hemmanen La Ab och B ängesskiften; då full andel i åker och äng blivit inom området utlagt i 2ne skiften varförutom, av urfjällsägorne erhålles åker i Stråkanäs och äng å Blötmyran.

Eb. 1/12 mantal, Herr Kaptan Silverbrand, kvarbor å gamla tomtplatsen och erhåller full andel i åker och i sammanhang därmed något äng; å den så kallade Broheden en del äng uti därstädes föreslagna skiftet, samt fyllnaden å Husmyran emellan hemmanen Litt. Da, Db, Cb, och Cc skiften därstädes, varigenom 3ne skiften blivit, inom området utlagde för detta hemman. Av urfjällarne tages del av åkern i Stråkanäs och äng å Blötmyran i Rolfs.

Ec. N:o 5, 1/12 mantal, äges av framl. Guldsmeden Bergmans arvingar, utan åbyggnad och tomt, bekomma å Lappkullen all åker och något äng samt fyllnad av äng, inom området, å Husmyran mellan hemmanen La Db och G varigenom 2ne skiften erhålles. Av Urfjällsägorne, uti särskilde skiften inom Rolfs by åker och äng.

F. N:o 6, 1/4 mantal, Anders Stråle, Nils Petter Sandberg och Olof Börjelin erhålla tillsammans, med kvarboenderätt, sina ägor uti 2ne skiften inom området, näml. kring bostaden andelen av åker och en betydlig del äng samt å Husmyran fyllnaden emellan hemmanen La G och Ha varförutom andelen i urfjällar tages i Rolfs bestående av åker och äng i särskilda skiften.

G. N:o 7, 1/6 mantal, J. P. Hedström, som, med rättighet till kvar-

boende å gamla tomtplatsen, bekommer åkern och något äng uti ett skifte och återstående delen av äng å Husmyran emellan Hemmanen La Ec och Ha, har erhållit sina ägor inom Innanbäckes område förlagda uti 2ne skiften varjämte äng å Vassholmen i Kalix älv samt å Blötmyran tilldelas.

Ha. N:o 8, 5/24 mantal, äges av Kyrkovärden Johan Lindgren, har med rättighet till kvarboende å gamla tomtplatsen tilldelats åker och därmed sammanhängande äng samt å Husmyran fyllnaden i sistnämnda ägoslag inom området och således uti 2ne skiften varförutom av utom området belägna ägor lott tages uti Rolfs såväl åker som äng i särskilde skiften.

Hb. N:o 8, 1/8 mantal, Per Persson Lundbäck även kvarboende å gamla tomten, som på tvenne sidor begränsas av föregående hemmans gårdsskifte, erhåller all sin andel av åkern i byn i förening med något äng samt fyllnaden uti ett emellan hemmanen La Ca och Ha, å Husmyran beläget ängesskifte; varigenom för detta hemman är utlagt 2ne skiften inom området, samt åker och äng i Rolfs i särskilda skiften. Innanbäckes urfjäll har för andel i åker blivit förlagd å Rolfskroken och äng å Blötmyran från rå mellan Innanbäcken och Rolfs till nu föreslagna skiftet för Stråkanäs urfjäll å samma myra söder om Innanbäckes; därefter Månsbyn och därefter Ria urfjäll samt slutligen söderst på myran Börjelsby urfjällsängar.

Gammelgården för dess inom skifteslaget hävdade ängar hava blivit förlagde å Strandängen inom sitt område.

g. Neder Kalix Prästebord, har för dess förr innehavda ägor blivit förlagda uti 3ne skiften näml. för åker i den så kallade Kroken mellan Innanbäckes vederlagsåker och hemma. Litt. H i Rolfs; Äng på båda sidor om landsvägen väster om färjestället, samt å Frängsmyran emellan hemmanen i Rolfs La A, Cc och B ängesskiften.

ha. Näsby urfjäll tillslagen Fältjägaren Bergs rota erhåller efter sin hävd vederlag å Vallen.

hb. Dito tillslagen Fältjägaren Öhmans rota, är förlagd intill föregående.

- hc. Dito dito Lejons rota likaledes å Vallien invid Rud-träsk hemman Litt. I.
- hd. Dito dito Själs rota likaså å Vallien uti hemmanet La Ea skifte.
- i. Vånafjärds urfjäll bekommer sitt vederlag å Ängsviken söder om hemmanet La H ängsskifte.
- k. Ytterby urfjäll bekommer efter hävd vederlag å Ängsviken invid Fågelträsket och i Lars Ersmiran allt intill sine gamla hävder.
- l. Sangis bys urfjäll, erhåller sitt vederlag å sydvästra sidan av Rolfsbacken nordväst om Innanbäckens vederlagsåker.
- m. Sörens by, bekommer å Ängsviken emellan Vånafjärdens och ytterby vederlagsskiften fullt efter sitt forna innehav.
- n. Ryssbält har genom utbyte från Innanbäcken bekommit sitt vederlag emellan Innanbäcksåkern och soldatrotan N:o 74, samt intill sistnämnde rota inuti Litt. Ca skifte å Rolfsbacken eller Kroken.

§ 149 a.

Efter ytterligare uppmaning och efter upprop anförde nedan antecknade jordägare var för sig följande:

Herr Handl. J. Stenström att han vore fullt belåten med plan för sine skiften och kunde icke uppgiva något sätt varigenom skiftesantalet kunde minskas.

Elias Högström, att han vore missbelåten med de föreslagna ängsskiftena vilka voro av så svag beskaffenhet att de ej lämnade den avkastning som sig börde, och vilket förhållande kunde avhjälpas om urfjällsängarne flyttades till annat läge, och icke, som nu, upptoge det allra bästa; vilket fasthellre borde förunnas byamännen:

Herr Postmästaren Hornej instämde i vad Elias Högström anförde och tillkännagav dessutom, att den till hemmanet föreslagna ängen vore betydligt mossbelupen. Åkerskiftet ansågs vara bra, men Herr Postmästaren kunde icke göra något förslag, som förminska de det föreslagna skiftesantalet.

Johan Lindgren å avl. Erik Eriksson Lindgrens sterbhusdel-

ägares vägnar androg, att han väl icke hade något, emot de föreslag-
na skiftena i åkern att anmärka, men ansåg, att ängesskiftet vore
av ganska dålig beskaffenhet, vilket kunde förbättras och tilläggan-
de, att han, även för de övriga hemmanen, vilkas rätt han bevakar,
äskade det de tilldelades var sitt skifte i Qvarken eller på söd-
ra sidan av Blötmyran; varförutom Lindgren icke trodde, att formen
på det för Erik Lindgrens sterbhusdelägare föreslagna åkerfyllnads-
skiftet, och den i sammanhang därmed tilldelta ängen vore som sig
vederbör; och därför borde, utan ökat skifteantal, förändras. I vad
för övrigt angår skifteantalet kunde han icke uppgiva något bättre
förslag.

För Grötnäs hemman anmälde ombudet J. J. Ruthberg att, som han
hört vad anført blivit, han, ehuru inom det föreslagna skiftet
finnes dålig äng, med stora mossatuvor, likväl finner sig nödsakad
foga sig efter, eller förklara sig nöjd, med vad planlagt är./Om-
budet hade icke någon anmärkning att göra i avseende på skifteanta-
let.

För bostället Landet anmärkte arrendatorn S. M. Adjunkten J.
Kant, att hävderne blivit genom fyllnadsskiftens i åker utläggande
å den så kallade Kroken och å Vallen, för ett bekvämt åkerbruk miss-
lottade, vilket han trodde kunna avhjälpas därigenom, att för skiftet
i Kroken bostället tilldeltes av Grötnäs intill boställets nu före-
slagna rå befintlige åkrar, varigenom blott ett fyllnadsskifte be-
hövde utläggas, vilket utbyte bestreds av ombudet Ruthberg. Med skif-
tesplan i övrigt så väl för detta som bostället Johannisberg, varav
Kant ävenledes är arrendator, var ingenting att anmärka, ävensom nå-
gon förbättring, för vinnande av färre skifteantal, icke att uppgiva.

För Rudträsk hemman, vars rätt Riksdagsmannen Ruthberg anmälde
sig bevaka, var på därom gjord förfrågan icke att anmärka.

Som middagstimmen ingått tillkännagavs att uppehåll nu skulle
ske och sammanträdet fortsättas på eftermiddagen då vederbörande hava
att iakttaga inställelse kl. 4.

S. D. på eftermiddagen.

Inställde sig alla förut antecknade utom f.d. Riksdagsmannen m.m.
Ruthberg, Magister Schmaltz, S. M. Adjunkten Kant, El. Högström, Jöns
Johansson, Carl Lindbäck, Öman och Johan Fr. Andersson i Månsbyn.

§ 150.

Ytterligare anmärkn. blevo, för anteckning i protokollet avgivna:

Nils Petter Lindqvist, tycker sig genom den föreslagna plan förlora $1/3$ del mot vad han nu efter Bergnerska delningen hävdar, varföre han ej heller kunde åtnöja sig därmed; kunde ej förklara varifrån sådant sig härleder och ej heller uppgiva på vad sätt det kunde avhjälpas; hade icke att uppgiva något sätt, varpå ett färre skifteantal kunde åvägbringas.

Herr Kapten Silverbrands ombud anmärkte att han borde be- komma sådant utrymme för sin gårdstomt, att icke, som nu är fal- let, han behövde passera andras ägor för att komma till sine å- byggnader.

u. Johan Johansson Bäckselius anmärkte att å dess föreslag- na åkerskifte, platsen, för uppförande av sine åbyggnader, vore för snäv eller så att tjänligt utrymme för gårdstomten icke fin- nes, samt att han, som erhållit sämre åker därför borde bekomma av den bättre ängen, vilket nu ej skett, samt att någon väg till dess skifte icke vore nu avdragen; kunde icke uppgiva om tjänligt ställe finnes för brunnsgrävning..

Anders Stråle, anmälde, att han erhållit allt för litet åker vid gården och att uti dess fyllnadsskifte å Lappkullen den är av oduglig beskaffenhet, att ängen vore av den allra sämsta och gin- ge längst efter myran, varigenom en klyvning, grannarne emellan av hemmanet, nästan är omöjligt. Rättelse häruti kunde efter Strå- les förmenande ske medelst större utrymme vid gården och att skif- tena i ängen kunde sträckas tvärt över myran, varigenom och bätt- re kökon fülle inom hemmanets skiften.

Efter slutet av eftermiddagens session tillkännagav ombudet Ruthberg att för J. P. Hedströms hemman förklarade han sig nöjd med de föreslagna skiftena.

Kyrkovärden Johan Lindgren anmärkte att han erhållit för mycket dålig äng inom sitt föreslagna skifte som genom en föränd- ring av västra rålinien mot hemmanet La Hb kunde avhjälpas i öv- rigt var icke att anmärka.

Per Persson Lundbäck förklarade sig belåten med vad föresla- get är.

Alla närvarande urfjällsägare förklarade, var och en för sig, sin belåtenhet med vad för dem föreslaget är.

Å Konsistorieombudets vägnar förklarade v. Komminister Cur-

teliuss att någon annan anmärkning ej å hans sida var, mera än att Kyrkobordets nu tilldelta åker skulle vara frostlänt och önskade sådant förhållande vore vid vid graderingen observerat.

Härefter och sedan på därom gjord tillfrågan förklarade samtliga jordägare att de icke kände några flere delägare i skifteslaget än dem vars lotter nu å kartan blivitt utvisade samt att de tagitt sådan kännedom om sine föreslagna skiften, att de ansåge en utvisning på marken överflödig.

§ 150.

Kyrkovärden Johan Lindgren hemställde om icke graderingen skulle å marken överses innan förrättningen fortsättes, emedan han trodde att efter 20 års förlopp sedan densamma verkställdes stora förändringar, i synnerhet å ångarnes växtlighet, hava inträffat och således en utstakning efter och på grund av en sådan gradering verkställd delning icke kunde lämna ett riktigt och sant resultat.

Sedan vidare icke nu var att erindra tillkännagav skiftesmannen att för justering av detta protokoll och avgivande av Lantmätare och Godemäns Utlåtande, i anledning av gjorde anmärkningar, kommer sammanträde att hållas nästkommande lördag den 17de dennes kl. 10 förmiddagen härstädes då alla vederbörande hava att iakttaga inställelse, vid äventyr, att lantmätare och godemän icke anse sig hindrade att sammanträdet hålla för jordägarers bortovaro.

Den 17 juli 1852.

Närvarande undert. lantm. och godemän, Herr Handl. J. Stenström, Herr Postmästaren G. Hornej såväl å egna som å Elias Högströms vägnar, Johan Lindgren, Herr Magister Kant, Petter Sjöberg, Johan Jakob Lindbäck, Olof Björkman, för Johan Johanssons Änka Handl. J. Svensson som även å egne vägnar förer talan för sitt innehavande Rudträsk hemman, Herr Magister B. D. Schmaltz, Nils Petter Lindqvist, såväl å egne som å Lars Erssons omyndiga barns vägnar, Jöns Johansson, å Herr Kapten Silverbrands vägnar Herr Handl. J. Stenström enligt företedd fullmakt, u. Johan Johansson Bäckselius, Anders Stråle samt Per Persson Lundbäck;

För Prästbordets utjord var Herr Magister J. Kant närvarande även som för Rysbälts Herr Handlanden J. Stenström.

§ 151.

Efter uppläsandet av förestående protokoll begärdes rättelse för vad i protokollet oriktigt influtitt för den 12 dennes att Herr Magister

då alltid, enligt vad Kungl. taxan på arvode för lantmäteriförrättningar av den 18 oktober 1834, bestämmer ersättning till Lantmätaren för tidspillan skull, av den som hantlangning vägrar, utbetalas; Allt därföre, och då någon hantlangning ännu icke är fordrad, anse lantmätare och godemän icke något sådant, som det anmärkta förhållandet, uppstått, och således ej heller något hinder vara för handen för deras behandling av ifrågavarande skiftesförrättning; dock må det vara Lindgren obetaget; eller den, som, då hantlangning äskas, giva sin obenägenhet, för dess utgörande tillkänna, då författningens enligt skall förfaras.

Vad därefter ovannämnde Lindgrens yrkande om graderingens överseende angår, så inhämtas av laga skiftesprotokollet för den 17 juni 1841 § 102, att graderingen blivit, efter jordägarnes enhälliga begäran då översedd och förrättad, å åkerjorden, av dåvarande skiftesmannen med biträdande godemän, i jordägarnes närvaro, samt i § 115 samma protokoll, under den 10 därpå följande juli, på enahanda sätt, å ängesmarken, varöver justering skett, och ingen anmärkning då förekommit, vilken gradering ock sedermera legat till grund vid nu verkställda delningen. I följe därav, och då icke är tillåtet någon aktoritet eller domstol att ändra sitt en gång avgivna beslut, utan föregående klagan hos högre rätt, och då först, efter erhållne föreskrifter samt icke alla delägarne om en översikt av graderingen gjort påståenden, och dessutom Lantm. förordnande icke berättigar honom till annat än vad angår fortsättningen och således icke ändra vad i detta avseende gjort är, så finna lantmätare och godemän sig obehörige, att för närvarande taga någon befattning med graderingens överseende; den över graderingen missnöjde likväl obetaget att efter befogenhet, i sammanhang med klander över skiftet, göra sin talan gällande.

Vad slutligen angår skiftesplanen, i anseende till det skifteantal varom Kungl. Maj:ts Nådiga stadga om skiftesverket i riket av den 4 maj 1827 uti 12 kap. 10 § omnämner, och det av skifteshandlingarne upplyst är, att den egentliga skogsmarken här icke i skifte ingår, utan blott så stor del därav, som ligger emellan den huvudsakliga inrösningsjorden, bestående av gårdes och ängesbackar, samt efter vad uti 5 § detta protokoll är redogjort, att Jungfru Anna Chatarina Lindberg för sitt ägande hemman under N:o 3 i Rolfs by, Litt. Cc om 19/192 mantal, har, för erhållande av jämn blandning av bättre och sämre än-

gesmark, blivit föreslagen 4 skiften, varigenom, då vid framdeles skeende delning av den återstående skogsmarken, detta hemman möjligen ännu ytterligare kunde få ett skifte sig tilldelat, samt dessutom av ovan åberopade skiftesstadgas kap. 1 § sådan lydelse den erhållit uti Kungl. kungörelsen av den 9 juni 1832, i 5te punkten uttryckligen föreskriver, ätt vid delningen, då någon del av skogen utelämnas, den odelade marken bör såsom ett skifte beräknas, samt lantmätare och godemän gjort flere försök till vinnande av mindre skifteantal, utan att därmed något vunnits, allt därföre och till följe av föreskriften uti skiftesstadgans ofta åberopade 12 kap. och 11 § och då jordägarne ej heller kunnat uppgiva någon tillfredsställande förbättring finna sig förrättningsmännen nödgade hänskjuta frågan till Vällov. Ägodelningsrättens prövning och avgörande huruvida det må vara tillåtet, att, i enlighet med den uppgjorda plan, tilldela hemmanet under N:o 3 i Rolfs by La Cc 19/192 mantal 4 skiften.

Efter därom stadgad föreskrift skall lantmätaren ombesörja anmälan härom till Ägodelningsrättens ordförande, som då må vidtagga de åtgärder honom för gott synes; kommande emellertid och intill dess ärendet, på sätt nämnt är, hinner avgöras, lantmätare och godemän, med sitt utlåtande, över de gjorda anmärkningarne, i vad de angå plan för varje jordägare särskilt, att låta anstå. Som ovan.

År och dag som förr skrivet står.

På ämbetets vägnar:

P. A. Toll

Nils Olofsson (Bom.) Anders Nyberg

Den 6 juni 1853.

För fortsättning av laga skiftesförrättningen i Rolfs och Innanbäcks byars skifteslag hade undertecknad, genom kungörelse, som den 15 i sistl. månad, enligt vördige prästerskapets bevis, blivit i sockenkyrkan uppläst, kallat, vederbörande delägare till sammanträde hos Erik Lindgrens Änka. Sedan förrättningsmannen sig kl. 10 förmiddagen å stället infunnit tillstädeskommo:

Av hemmansägare:

Från Rolfs. Herr Handl. J. W. Stenström, Postmästaren G. Hornej, för Erik Lindgrens sterbhusdelägare Kyrkovärden Johan Lindgren, Johan Lundbäck, Johan Sällström för Grötnäs

hemman, utan fullmakt, Bostället Landet och Johannisberg arrendatorn Herr Komminister J. Kant, varförutom Herr Sergeanten C. A. Taub enligt ordres av den 26 aug. nästl. år var tillstädes för att å Norrbottens Fältjägare Corps vägnar bevaka dess Militieboställens rätt jämte de inom skifteslaget belagne soldattorps rätt och bästa, Petter Sjöberg, Johan Jakob Lindbäck, Olof Björkman och å Johan Johanssons Änkas vägnar Handlanden J. Svensson, ävensöm för hemmanet Rudträsk.

Från Innanbäcks by, Herr Magister Schmaltz, N. P. Lindqvist, Jakob Jakobsson, Carl Lindbäck, Jöns Johansson, N. P. Sandberg, Johan Lindgren, Per Persson Lundbäck, Anders Stråle och Herr Handlanden J. W. Stenström å Herr Kapten Silverbrands vägnar enligt följande fullmakt: "Fullmakt för Herr J. W. Stenström, eller den han därtill förordnar, att vid de sammanträden som förehaves av skifteslantmätaren i Rolfs och Innanbäcks byar bevaka min talan uti allt vad mig röra kan i skiftesfrågan, Hållandes gillt vad ombudet gör och låter. Neder Kalix Innanbäcken den 4 juni 1853. M. U. Silverbrand (Sigill) Nils Fredrik Lindbäck."

Den 6 juni 1853.

Ehuru väl skiftesmannen uti föreskriven ordning kallat ej mindre Konsistorieombudet Herr Kyrkoherden Dahlberg än och Kronoombudet, Kronolänsmannen J. Stolpe, så lät sig ingendera avhöra.

Till biträde vid för. hade på särskild kallelse sig infunnit laga skiftesgodemännen Johan Wiklund och Johan Olofsson från Bredviken.

§ 154.

På därom till jordägarne framställd fråga förklarades enhälligt att något jäv, mot de nu tillstädeskomne godemännen icke var att anföra och kunde de ej heller med sig själva finna något dylikt förhållande till någon av förrättningen beroende jordägare. Enligt förevist protokoll från Neder Kalix Häradsrätt av den 24 sistl. januari har den föreskrivne godemanseden blivit avlagd.

§ 155.

Skiftesmannen, som under närmare uträkning av skiftesplanen funnit, att av den nu intagne avrösningsjorden hemmansägarne icke kunna erhålla sin tillständiga andel därav efter delningsgrunden, som efter

ull

uttryckliga föreskriften uti 12 kap. 2 § Kungl. Skiftesstadgan och Kungl. kungörelse av den 9 juni 1832 icke heller är förenligt med ett ordentligt verkställt skiftes. Sedan detta förhållande blivit jordägarne kungjort och någon stund rådplägats tillkännagåvo de att skiftesmannen ägde avmäta och undersöka den återstående delen av skifteslaget skogsmark på västra sidan om Kalix älv, varefter byamännen skulle äga rättighet att, om så sig göra låter, i likhet med ovannämnde kapt. 1 § skiftesstadgan sådan den lyder uti ovan åberopade Kungl. kungörelse, besluta om den skogsmark de kunde anse för sig nyttigt att ännu vidare gemensamt begagna.

§ 156.

Att få sine hemmanslotter särskilt utbrutne anhöllo Herr Postmästaren G. Hornej, Bönderne Anders Stråle, N. P. Sandberg, Petter Sjöberg och Johan Jakob Lindbäck.

Vidare var ej i protokollet att anteckna varför tiden till justeringen utsattes till kl. 3 i dag på eftermiddagen då jordägarne hava att sig infinna vid äventyr att utevaro icke verkar hinder därför.

Dag som ovan.

På ämbetets vägnar:

P. A. Toll

Uppläst och varder härmed justerat.

Joh. Lindgren Elias Högström (Bom.) C. G. Lindbäck
Nils Fr. Lindbäck (Bom.) C. H. Taube N.P..Sandberg
Petter Lundbäck

Närvarande godemän bevittna egenhändiga underskrifterne samt att flere jordägare icke övervar justeringen intyga:

Johan Olofsson (Bom.) Johan Wiklund

År 1856 den 25 Juni inställde sig undertecknad lantmätare uti Rolfs och Änkan Lindgrens gård för att fortsätta det med Rolfs och Innanbäcks byars gemensamma skifteslag påbörjade laga skiftet, varvid efter förutgången pålysning och särskilde kallelser sig infunno:

Från Innanbäcks by, Herr Magister B. D. Schmaltz, N. P. Lindqvist, Herr Kapten Silverbrand, I. P. Hedström, Johan Lindgren, Per Persson Lundbäck.

Från Rolfs by, Handl. Stenström, Postm. Hornej, N. P. Rönnbäcks änka, Herr Komminister J. Kant såsom arrendator av boställena Landet och Johannisberg, varförutom tillstädesvoro å Kungl. Maj:ts och Kronans vägnar Kronolänsmannen I. Nyström samt å Norrbottens Fältjägare corps vägnar Sergeanten C. A. Taube den förre enligt ordres av den 31 sistl. månad och den senare av den 23 dennes. N. P. Sjöberg, Johan Jakob Lindbäck, Olof Björkman, N. O. Svanberg, J. Svensson. Godemännen Nils Olofsson i Pålänge och Johan Wiklund från Bredviken hade, på särskilde kallelser iakttagit inställelse.

§ 157.

Lantmätaren tillfrågade närvarande om något laga hinder för förrättningsens fortsättande var att anföra då Per Persson Lundbäck anmälde att detta sammanträde icke lärer vara lagligen utlyst, för det första, som orden föllo, men hade icke vidare att tillägga, utan ansåg detta vara nog för denna gången.

§ 158.

På tillfrågan uppgavs att för närvarande innehar Carl Lindbäck för Innanbäcks och Johan Lundbäck samt Nils Petter Sjöberg för Rolfs by Äldermansskapet.

§ 159.

Herr Kapten Silverbrand erinrade att skiftet borde nu genast och utan avbrott fortsättas varuti flere instämde.

Vidare var ej att anföra vadan jordägarne fick avträda medan lantmätaren med godemännen overlade och stannade därvid uti följande sammanstående

B e s l u t .

Då genom påskrift å den, av förrättningsmannen den 29 i förlidne månad, utfärdade kungörelsen inhämtas att densamma först den 22 dennes blivit uti sockenkyrkan uppläst, och varigenom hemmansägarne ej tillgodonjutit laga stämningstid så kan, uti detta sammanträde, sådana frågor ej komma under överläggning, som annars bort ske, utan genom nytt, i laga ordning utlyst, desse att företagas till avg. Dock anser sig lantmätaren oförhindrad, att nu påbörja och avsluta den avfattning å skogsmarken, varom detta protokoll för den 6 juni 1853 bestämde, och vartill jordägarne böra enligt Kungl. skiftesstadgans föreskrift, på rekvisitioner utgöra hantlangning. Som för samtl. åter förekallade, jämte dagens protokoll, upplästes.

Dag som ovan

På ämbetets vägnar:

P. A. Töll

Johan Wiklund

Nils Olofsson (Bom.)

Att förestående protokoll blivit för oss uppläst och varder härmed justerat erkänna:

M. U. Silverbrand J. P. Hedström J. W. Stenström

J. Kant G. Horney C. A. Taube I. Nyström

Petter Sjöberg (Bom.) Johan Jakob Lindbäck (Bom.)

Olof Björkman (Bom.) Johan Johanssons änka gn.

N. O. Svanberg

Egenhändiga underskrifterna, samt att Magister B. D. Schmaltz tillkännagav sig aldrig underskriva och således jämte alla övriga närvarande vägrade underskrifter utan uppgivne orsaker, intyga:

Johan Wiklund

Nils Olofsson (Bom.)

Den 28 juli 1856.

Sedan genom från predikostolen i sockenkyrkan uppläst kungörelse, samtliga hemmansägare uti Rolfs och Innanbäcks skifteslag blivit kallade att å denna dag kl. 10 förmiddagen sig infinna hos Erik Lindgrens änka i Rolfs, varest sammanträde skulle hållas i och för fortsättning av laga skiftet i nämnde byar, så infunno sig undertecknad lantmätare jämte godemännen Nils Olofsson från Pålänge och Johan Wiklund från Bredviken, å det angivna sammanträdesstället, varest alla dörrar till boningshusen voro stängda och ingen av gårdens innevånare synliga. Lantmätaren, som betingade sig sammanträdesrum hos Handlanden J. W. Stenström i Rolfs begav sig dit, åtföljd av godemännen och en del jordägare, sedan förut, genom anslag å större byggningens förstugudörr, underrättelse lämnats till vilket ställe sammanträdet förflyttats. Härvid tillstädeskommo: För Lars Erssons omyndiga barn Herr Postmästaren G. Hornej företeende en så lydande fullmakt:

"Fullmakt för innehavaren eller ordres att å mina vägnar vid nu pågående laga skifte i Neder Kalix och Innanbäcken, söka klyvning å hemmanet N:o 2, 1/4 mantal därstädes. Hållandes giltigt vad ombudet lagligen gör och låter. Neder Kalix den 7 juli 1856 E. Stenman.

Vittna: C. Strömbäck A. Grelsson

Tillkännagivande Herr Postmästaren att Stenman vore de omyndiga barnens förmyndare.

Jakob Jakobsson, Nils Fredriksson, Kapten Silverbrand gn. Handl. J. W. Stenström enligt förut avlämnad fullmakt, unga Johan Johansson, Olof Olofsson, Anders Stråles Änka. Helena Persdotter, N. P. Sandberg, Herr J. P. Hedström.

Från Rolfs by, Handl. J. W. Stenström, Postmästaren G. Hornej, för Bergman Olsson anmälde Herr Komminister Kant sig att svara ävensom för boställena Landet och Johannisberg i egenskap av arrendator, varförutom Herr Sergeanten och Svärdsmanen C. A. Taub var å Norrbottens Kungl. Fältjägare Corps vägnar närvarande. Petter Sjöberg, Olof Björkman samt för Johan Johanssons sterbhus Handlanden N. O. Svanberg enligt fullmakt så lydande (se Bil. La Q).

§ 160.

Herr Kronolänsmannen A. I. Nyström, som, vid det genom pålysningen bestämda sammanträdesstället närvarit, har anmält, att han var, för dagen, hindrad uti rådplägingarne deltaga, och att han till alla delar instämmer med vad arrendatorn av boställena, Herr Komminister Kant, gör och låter angående laga skiftet.

§ 161.

Om vad ägor som vid laga skiftet böra uti likvid ingå eller ej, syselsattes å förmiddagen, och varom tycktes vara allmänna meningen den, att alla de vid framlidne l^a Lantmätaren Bergners delning upptagne och nu vid laga skiftet såsom inrösningsjord ansedda ägor, skola, efter sagde delning varje jordägare påföras jämte den sedermera odlade eller förbättrade jorden; samt föras till last vad honom vid laga skiftet tilldelas, av dessa ägoslag, då överskottet likvideras, av åker och äng efter uppskattade innehållet samt av ängeslindor och å avrösningsjorden verkställde odlingar, efter arealen, varöver föreningsskrift uppsattes och framlades för jordägarne underskrifter, varvid Nils Fredrik Fredriksson först nekade sin underskrift av skäl, att han ej ville underskriva förrän skiftet vore slut; därefter Anders Stråles änka, ville rätta sig efter vad grannarne gjorde; Olof Olofsson, emedan de andra grannarne ej underskrevo, tilläggande, att det vore orätt om någon skulle få betalt för sin odling andra gången, då han förmente att de fått betalt vid Bergnerska delningen. Nils Petter Sandberg yttrade till en början,

att alla ägor som vid Bergnerska delningen ingick uti skifte skulle från all likvid, vid nu pågående laga skifte, uteslutas, men sedermera verkställda odlingar likvideras. På fråga vad han nu hade emot den uppsatta likviden yttrade han slutligen, "det må nu vara som det är." Alla övriga jordägare jämte närvarande Regementsombudet förklarade sig villige att föreningen underskriva.

Då någon sammanjämkning uti de stridiga åsikterne ej stod att vinna, kommer, att i enlighet med föreskriften i 6 kap. 2 § Kungl. skiftesstadgan, angående denna fråga förfaras.

Tvenne timmars uppehåll med övert. för intagande av middag, skulle nu ske, varom närvarande kungjordes.

§ 162.

På eftermiddagen vid bestamd tid infunno sig å sammanträdesstället, hos Handl. J. W. Stenström såväl undertecknad läntmätare som godemännen och följande jordägare:

Herrar Handlanden Stenström, Postm. G. Hornej, Comminister J. Kant, Handlanden Svanberg, J. P. Hedström och något senare bönderne Petter Sjöberg, Olof Björkman samt Nils Petter Sandberg. Och tillbragtes det återstående av dagen med överläggningar om det belopp, varmed de odlade och odlingsbara ägorne böra lösas, och varvid bestämda beslut fattades, av alla närvarande, Nils Petter Sandberg, Petter Sjöberg och Olof Björkman undantagne, uti följande delar.

Den odlade jorden skall efter uppskattningsvärde lösas med 288 R. för i fullgott stånd varande åker samt för fridigröddjad äng med 85 R. allt Riksmünt, för ett tunnland.

§ 163.

Bonden Nils Petter Sandberg begärde, att, om denna förrättning utgjorde en fortsättning av Bergnerska delningen, skiftesmanen skulle utskriva åt honom ett exemplar av alla protokollerna så att han därav kunde inhämta huru vid likviden nu borde förfaras, som antecknades.

§ 164.

Härefter fortsattes med överläggningarne angående grunderne för odlingslikviderne, varvid de fleste antogo, att, då någon ersättning ej blivit beräknad genom den åsatta gräden å så kallade ängeslindor utan desse blivit taxerade efter markens naturliga beskaffenhet, så borde den som en dylik mark förbättrat tillerkännas

ersättning, efter den nu varande förökade växtligheten, den där fördeltes uti 4 klasser varav 1 klassens linda bör vara så gälsbärande, att den ännu är uti sin bästa växt, och skörden näppeligen kan å platsen torkas. En sådan linda betalas efter 184 areal tunnland. 2 klassens linda bör avkastningen från 3 skär betäcka ett, då för dylik erlägges 144 R areal tunnlandet. 3dje klassens linda varav 8 skär betäcker 1; betalas med 104 R areal tn. och 4 kl. av till och med 15 för ett skärs betäckning, betalas 56 allt R Rm. tunnland. då lindor av sämre beskaffenhet icke uti likvid upptagas.

Härmed slutades för dagen, under tillkännagivande att sammanträdet fortsätter i morgon kl. 10 före middagen hos Herr J. P. Hedström på Innanbäck.

Den 29 juli 1856.

På ovan utsatt tid sammanträdde undertecknad lantmätare jämte biträdande godemännen Nils Olofsson från Pålänge och Johan Wiklund från Bredviken med följande hemmansägare i skifteslaget näml.: Herr Handl. J. W. Stenström, Postm. G. Hornej, Komministern v. Pastorn J. Kant, Handl. Svanberg och J. P. Hedström.

§ 165.

Överläggningarne angående beloppet av odlings och vanhävdsersättningarne fortsattes som följer:

Av lindor, vilka vid laga skiftet såsom åker ingår, och sådana som innehava sådan växtlighet, att de kunna jämföras med första klassens ängslindor, bör avlämnas och emottagas såsom fullgod åker, utan vidare ersättning då de som kan hänföras till 2dra klassen, ej heller böra uppbrytas utan avlämnas som de befinnas mot en ersättning av 40 R per areal tunnlandet; övriga lindor, som till åker äro upptagne, böra däremot ovilkorligen, av nuvarande innehavaren, uppbrytas och till fullgod åker iståndsättas, medelst upprästning och begödsling, å 3dje klassen med 3 lass och å 4de klassens lindor med 12 lass på areal kaplandet.

Dessa odlingar böra vara färdiga vid tillträdet, varefter avträdaren icke är berättigad men väl emottagaren att odlingen verkställa och då erhålla en avsättning av 100 R för uppbrott och begödsling för 3dje och 136 R allt Riksmünt för fjärde klassens lindor samt dessutom uti förminskad avkastning åtnjuta 5 $\frac{1}{2}$ tunna korn och 2 skrindor halm om 20 ltt per skrinda, av årets skörd, efter ett uppskattat tunnland

uti åker, samt om något i ängesmarkerne befinnes vara antingen orödjat eller med skog lupet, bör samma bristande rödjsel vara verkställd likaledes vid tillträdet, varefter emottagaren bör vara berättigad att rödjsel själv ombesörja och därför åtnjuta ersättning efter 16 R Rmt. areal tunnlandet och uti förminskad avkastning efter ännu ej bestämda antal skrindor ängeshö om 35 ltt skrindan för varje uppskattat tunnland. All förminskad avkastning bör utgå, av korn och halma vid Tomedag samt uti hö Andersmassetiden efter tillträdet.

På eftermiddagen skulle besiktning ute å marken förrättas i och för upprättandet av odlingslikviderna, varom samtliga nu närvarande kungjordes, och skulle början ske å Innanbäcks by.

Den 30 juli 1855.

Förliden gårdags eftermiddag var ej någon mera från Innanbäcks by förrättningsmännen följaktlig än Herr J. P. Hedström, men väl flere från Rolfs by, vilka ej hade sig så bekant Innanbäcks hävder att någon tillförlitlighet därav kunde ernås, varför förrättningsmannen genom i går afton utsänd budkavle uppmanade samtliga Innanbäcks bys hemmansägare, att i dag klockan 8 på förmiddagen infinna sig uti undertecknads logi hos J. P. Hedström, för att tillhandagå såväl med upplysningar som med den hantlangning som kunde erfordras; I anledning härav tillstädeskommo Magister Schmaltz, N. P. Lindqvist, Jakob Jakobsson, hr. Löjtenant Rutberg, hr. Kapten Silverbrand, N. P. Sandberg, hr. J. P. Hedström och Johan Lindgren varförutom på fältet närvoro Carl Lindbäck, Olof Olofsson, Nils Fredrik Fredriksson samt slutligen Per Persson Lundbäck.

§ 166.

Såsom de där innehade nyrödjningar, vilka förmodades ej vara å karta lagde, anmälde eig Schmaltz och Nils Petter Lindqvist, varom undersökning skulle ske, för desse å Husmyran och Fågelträsket.

På eftermiddagen skedde besiktningar å odlingar vid så kallade Rolfsbacken varvid förrättningsmännen åtföljdes av Handl. Stenström och Postmästaren Hornej, som utvisade deras nu frångående odlingar.

Den 31 juli 1856.

På morgonen förrättades först besiktning å odlingarne inom hemmanet N:o 6 uti Innanbäcks by, med anledning av begärd delning av detta hemmansnr. emellan Anders Stråles Änka, N. P. Sandberg och Anders Börjelin varvid N. P. Sandberg återtog sin uti § 163 i detta protokoll för den 28 dennes framställda begäran om avskrift av förrättningsprotokollerna.

Längre fram på dagen och eftermiddagen fortsattes besiktningarne av odlingarne inom hemmanen å Vallen.

Den 1 aug. 1856.

Sammanträdde undertecknad lantmätare jämte godemännen Nils Olofsson från Pålänge och Johan Wiklund från Bredviken med följande Rolfs och Innanbäcks hemmansägare näml.:

Från Innanbäcks by:

Mag. B. D. Schmaltz, Olof Olofsson, Anders Stråles Änka Helena Persdotter, Nils Petter Sandberg, Johan Lindgren, Per Lundbäck, J. P. Hedström, och Kapten Silverbrand.

Från Rolfs by:

Handl. J. W. Stenström, Postm. G. Hornej, Kyrkovärden Johan Lindgren, såsom förmyndare för Erik Lindgrens omyndiga barn, Handl. N. O. Svanberg.

§ 167.

Innanbäcks byamän upplyste att den likvid som vid Bergnerska delningen upprättades vore beloppet utbetalt dels kontant och dels medelst avsättande av jord i stället för penningar, dock var allt detta en hävdvunnen sägen. Inom Rolfs, förmodades likviden på enahanda sätt vara gulden, ehuru Handl. Svanberg ej trodde sådant ägt rum mellan åboerne å Vallen. Inom båda byarne hävdas jord, inom varandras skiften, som troligen är en följd av likviden.

§ 168.

Protokollet för den 28, 29, 30 och 31 i förra månaden upplästes härefter för justering och lämnades utan anmärkning.

§ 169.

Innanbäcks byamän överlade och kommo överens såväl om grunderne för odlingslikviden som beloppet av odlingsersättningarne, varvid den förändring, mot vad ovanstående protokoll innehåller, att all den vid Bergnerska delningen intagne åker och ängesmarken, skulle från all likvid uteslutas, samt att i stället för föreslagna lösen å ängesmarkerne, skulle erläggas 100 R för uppskattat tunnland och för nyrödjsel 20 R

areal tunnlandet, varom föreningsskrift upprättades och underskrevs av alla närvarande.

§ 170.

Få eftermiddagen tillstädeskommo från Rolfs by Herr Postmästaren G. Hornej såväl å *egna* som Handl. Stenströms vägnar enl. fullmakt (se Litt. R) Bonden Johan Lindbäck, Herr Komm. J. Kant och Handl. N. O. Svanberg jämte godemännen Nils Olofsson och Johan Wiklund.

Protokollet upplästes från den 28 till och med den 31 i förra månaden och lämnades utan anmärkning, varefter den av Innanbäcks by ingångna föreningen upplästes och antogs av närvarande medelst underskrifter utom av ombudet Handlanden Svanberg, som begärde rådrum tills i morgon.

§ 171.

Såväl vid slutet av förmiddagens som eftermiddagens sammanträdenes slut tillsädes jordägarne att återkomma i morgon kl. 8 f.m. för överläggningarnes fortsättande.

Den 2 augusti 1856.

Efter någon stunds väntan efter den utsatta tiden tillstädeskommo följande hemmansägare:
från Innanbäcken Herr Kapten Silverbrand och från Rolfs by Handl. Stenström, Postm. Hornej samt Handl. N. O. Svanberg.

§ 172.

Lantmätaren tillsade närvarande hemmansägare att för fullbordande av skogsmätningen samt upptagande av de, efter Bergnerska delningen, verkställda odlingen, hantlangning erfordras, så anmärktes att nu vore den allra värsta tiden för hantlangningens utgörande, och begärde att något uppskov därmed skulle beviljas. Efter någon överläggning överenskoms, att uppskov med all hantlangnings utgörande skulle ske uti 2ne veckor härefter och först utfordras måndagen den 18de dennes. Med detta förslag är under tecknad lantmätare villig att ingå, och fordrar, för detta uppehåll, ej någon ersättning.

§ 173.

Uti protokollet för den 6 juni 1853 är ej influtit huruvida skogen norr eller öster om Kalix älv skulle uti skifte ingå och förty uppmätas, varom nu tillkännagavs, med erinran, att där om vid sammanträdes tillfället ordats; samt att skiftesmannen

betvivlade, det något lagligt skifte, med ifrågavarande trakt utslutande, kunde åstadkommas, så förklarade Herr Postmästaren Hörnej att för vinnande av lagligt skifte han fordrade även all skogsmarkens intagande, varom alla närvarande vore ense, varföre förrättningsmännen beslöt, att vid och efter den tid då hantlangning av skifteslaget kommer att utgöras, skall avfattningen fortsättas och fullbordas av all skifteslagets skogsmark, vilken och bör i skifte ingå samt mellan delägarne fördelas.

§ 174.

På förfrågan om Handl. Svanberg nu vore redobogen att underskriva föreningen angående grunderne för och beloppet av odlingsersättningarne, lämnade han nekande svar; I anledning härav skola förrättningsmännen så fort de hunnit inhämta erforderliga upplysningar i ämnet, sitt beslut meddela.

Vidare var ej att för tillfället åtgöra, utan skulle, om nästa sammanträde hemmansägarne bliva underrättade genom läga pålysning.

År och dag som ovan.

På ämbetets vägnar:

P. A. Toll

Att förestående protokoll blivit uppläst och varder härmed justerat erkänna:

M. U. Silverbrand J. Kant J. W. Stenström G. Corney

N. O. Svanberg

Egenhändiga underskrifterna bevittna:

Johan Wiklund Nils Olofsson (Bom.)

Den 8 september 1856.

Sedan undertecknad lantmätare den 17de i nästförlidne månad, på aftonen, av Bonden Olof Olofsson i Innanbäcken emottagit, och ytterligare dagen därpå genom tvenne män blivit överlämnat en så lydande skrift:

Till skiftesmannen i Rolfs och Innanbäcks skifteslag, Herr Kommissionslantmätaren P. A. Toll:

Genom Nådig kungörelse etc. (se Bil. Litt. S)

så har till följe härav delägarne i skifteslaget, till allmänt sammanträde blivit kallade, genom en sålunda utfärdad

"Kungörelse

Med anledning av en undertecknad etc. (se bil. T)

varförutom särskilde kallelser avgått till såväl de biträdande Gode-
männen Nils Olofsson i Pålänge och Johan Wiklund i Bredviken än även

till de allmänna ombuden förinom skifteslaget belägne Militiebo-
ställen kronohemman och lägenheter som ock Konsistorieombud för
Neder Kalix kyrkoherdeboställets innehavande jord.

På den sålunda utsatta tiden sammanträdde undertecknad
Lantmätare biträdd av tillkallade laga skiftesgodemännen Nils
Olofsson från Pålänge och Johan Wiklund från Bredviken å det be-
stämda sammanträdesstället hos Erik Lindgrens änka i Rolfs, var-
vid först upplästes ovannämnda skrift och kungörelse för tillstä-
deskomne delägare och ombud näml.:

Från Innanbäcks by.

- N:o 1. Herr Magister B. D. Schmalz,
- " 2. Nils Petter Lindqvist,
- " 3. Löjten Joh. Rutberg,
Carl Lindbäck,
- " 4. Herr Kapten Silverbrand, Johan Johansson Bäckselius,
- " 5. Olof Olofsson, Herr Kapten Silverbrand, Christoffer Fred-
riksson, Nils Fredriksson,
- " 8. Kyrkovärden Johan Lindgren.

Från Rolfs by:

- N:o 1. Handlanden J. W. Stenström.
- " 2. Eliás Högström och Herr Postmästaren G. Hornej.
- " 3. Erik Erssons sterbhusdelägare Kyrkov. Johan Lindgren såsom
förmyndare för de omyndiga barnen samt Johan Lundbäck.
- " 5. Boställena Landet och Johannisberg arrendatorn Herr Kommi-
nister och v. Pastorn J. Kant jämte å Norrbottens Fältjä-
gare Corps vägnar enligt ordres Herr Sergeanten och Svärds-
mannen C. A. Taub.
- " 8. Stenbäcken Färgaren Christoffer Fredriksson.

Såväl Kronoombudet Herr Kronolänsmannen I. Nyström som Kon-
sist. ombudet Herr Kyrkoherden Dahlberg hava till sammanträdet bli-
vit kallade, fastän icke inställelse är iakttagen.

§ 175.

Efter det sålunda blivit antecknat, tillkännagav skiftes-
mannen att han från Konsist. ombudet Herr Kyrkoherden J. Dahlberg
erhållit underrättelse, att denne vore förhindrad sammanträdet be-
vista, under tillkännagivande att han förklarar sig nöjd med de
närvarandes beslut, ävensom anföra, att detta års missväxt synes

honom giva skälig anledning att besluta sig för det skiftes uppskov, som vid tillfället bliver till överläggning och beslut framställt.

Härefter framlämnades av Herr Magister Schmaltz följande:

"Till protokollet vid Lantmäterisammanträdet med Rolfs och Innabäcks skifteslag den 8de september 1856.

Neđer Kalix socken har innevarande år etc. (se Bil. Litt. U)

Anders Stråles Änka, som under sammanträdet tillstädeskommit, sade sig instämma i det yrkande denna skrift innehåller, tilläggande att sjukdom hindrat henne biträda den förra skriften.

Herr Handlanden Stenström frægav följande:

Till Protokollet vid sammanträdet med delägarne i Rolfs och Innabäcks skiftelag den 8 september 1856.

Genom skiftesmannens kungörelse etc. (se Bil. Litt. W)

Som upplästes, varefter Herr Löjtnanten J. Rutberg yttrade att skriften i det hela innehåller en intressant berättelse om skiftets *lopp*, men för sin del såsom jordägare han ej ville vidkännas lösen därför och förty bestred dess och bilagornas införande i protokollet, samt, vad själva huvudsaken angår, den gjorda uppgiften att missväxten i Rolfs och Innabäcken ej vore särdeles svår, är fullkomligt oriktig, varom skiftesmannen och Godemännen, torde äga nog kännedom, för att lämna sitt vitsord.

Uti detta yttrande förenade sig Herr Magister Schmaltz och övriga klaganderne eller de som skriften av den 16 i förlidne månad under-tecknat, samt dem densamma biträtt.

Herr Komminister J. Kant såsom arrendator av boställena Landet och Johannisberg yrkade härefter, att, efter hans övertygelse, och på grund därav att missväxten, genom frost betydligt minskar årets skörd, skiftet genast måtte inställas, och förenar sig med vad Magister Schmaltz m.fl. uti sine skrifter anfört, och således att uppskovet skulle bestämmas för 3ne år.

Regementsombudet Herr Sergeanten och Svärsmannen C. A. Taube anmärkte härefter, att då uti handlingarne för detta Rolfs och Innabäcks skifteslag, nogsam upplysa, vad han ock inhämtat under sitt ombudskap vid sagde skifte, tydligen och utan förvillelse, att alla invändningar och krängel endast uppkommit till förhindrande av förrättnings fortgång, och då det nu väckta förhållandet, huvudsakligen är för samma ändamål, ombudet yrkade förrättnings fortgång och boställena måtte dä-

rigenom komma i åtnjutande av deras, vid skiftet, tilldelade andel av ägor, och detta ju förr desto hellre.

Herr Komminister J. Kant yttrade härefter det han aldrig har blivit beträdd med att söka förhindra skiftets fortgång, men ansåg det vara högst kämbart, att bekosta dess fortgång innevarande år, efter en sådan missväxt.

På därom framställda frågor uppgavs av Herr Magister Schmalts, att missväxten detta år vore total.

Nils Petter Lindqvist, att för honom vore det endast någon liten fläck ofrusen.

Herr Löjtnant J. Rutberg att han hade missväxt.

Bonden Jakob Jakobsson, som under sammanträdet fortgång tillstädeskommit, att det är knappast $1/10$ del ofruset.

Dito C. G. Lindbäck att det kan vara några skylar som för honom äro ofrusna.

Dito Johan Johansson. Bäckselius uppgav sig endast fått 7 skylar på sitt hemman ofrusne.

Dito Olof Olofsson har 15 skylar ofrusna.

Färgaren Christoffer Fredriksson har total missväxt.

Nils Fredriksson likaså.

Stråles Änka, samma förhållande.

Kyrkovärden Johan Lindgren, har några bitar varav troligen kan erhållas säd men det övriga alldeles fruset.

Elias Högström, har väl säden men $\frac{1}{2}$ är fruset.

Johan Lundbäck har en del fruset och en del ofruset.

Herr Kapten Silverbrand uppgav sig visserligen hava en del frusen åker, men tycker icke att skiftet därför bör avstanna.

Herr Handl. Stenström har $1/4$ del à $1/3$ av grödan frusen.

Herr Postmästaren G. Hornej likaså.

Vidare var nu ej, att till protokollet anföra, varföre under tecknad lantmätare tillkännagav, det tid erfordrades för dels uppsättande av detta protokoll och överläggning med godemännen varigenom först i morgon den 9de dennes klockan 10 f.m. samtl. hemmansägare och övriga som ärendet angå hava att åter sammanträda härstädes, för justerande av dagens protokoll, då jämväl lantmätare och godemän skola sitt utlåtande meddela.

Den 9de september 1856.

På utsatt tid infunno sig såväl undertecknad lantmätare som biträdande godemännen Nils Olofsson från Pålänge och Johan Wiklund från Bredviken å sammanträdesstället varvid tillstädesvoro.

Herr Löjtnant Rutberg, Jakob Jakobsson, Carl Lindbäck, Kapten Silverbrand, Johan Johansson, Olof Olofsson, Chr. Fredriksson, Anders Stråles Änka, Nils Petter Sandberg, Johan Lindgren, Handl. Stenström, Elias Högström, Herr Postm. Hornej, Johan Lundbäck, Herr Komm. J. Kant, Regementsombudet Herr Sergeanten och Svärdsman-
nen C. A. Taube.

Efter uppläsandet härav anmärkte Herr Löjtnant Joh. Rutberg att han ej mindes det. Sergeanten Taube begagnade ordet krängel under sitt gjorda anförande för gårdagen, det bemälde Taube ej heller ville vidkännas utan endast meningen varit invändningar, som antecknades varefter några anmärkningar icke vidare avhördes mot protokollets riktighet.

Lantmätaren som med godemännen överlagt för avgörandet av ovan omförmälde ämne får nu meddela deras sammanstämmande, uti gårdagens protokoll omnämnde,

U t l å t a m n d e

Herr Handl. J. W. Stenström, Herr Postmäst. G. Hornej och Herr Kapten M. U. Silverbrand hava, uti sin under sammanträdet inlämnade skrift, begärt, att förrättningsmannen måtte, från de uti hans hand befintlig skifteshandlingar, bekräfta sanningsenligheten av de uti skriften uppgivne orsaker varföre laga skiftesförrättningen i Rolfs och Innanbäcken så länge på tiden utdraget, samt tillika i protokollet intaga, i vad de dylikt ämne röra, åtföljande och åberopande 1:o Ägodelningsrättes i Neder Kalix Härads protokoll och utslag av den 28 och 29 januari 1839 med anledning av det hänskjuten fråga om jäv mot dåvarande förrättningsmannen Herr Kommissionslantmätaren C. G. T. Hollström. 2:o Kungl. Maj:ts Nådiga utslag av den 16 okt. sistnämnde år angående samma ämne. 3:o Ävenledes Kungl. Maj:ts Nådiga utslag av den 13 februari 1846 angående lika beskaffat ämne. 4:o Konungens höga Befallningshavandes utslag av den 1 oktober 1846 angående Öhlunds förordnande till och Hollströms jäv att förrättningen fortsätta, samt 5:o B. D. Schmaltz och Per Perssons till. Kungl. Maj:ts underd. ställde förklaring med anledning av det hänskjuten jävsfråga, för att därmed kunna styrka sina i skriften, uppgivne, av en del av

skifteslagets delägare begagnade medel, att vinna uppskov med laga skiftesförrättningen, medelst mot lantmätaren anställde rättgångar, varav jäv mot denne uppkommit. Vilken begäran har av Herr Löjtnant Joh. Rutberg blivitt bestridd, varuti ock de med bemälde Herr Löjtnant likatänkande, instämt; Och som ifrågavarande handlingar ej med det ämne, varom nu bör avhandlas, hava någon gemenskap eller därom lämna någon upplysning, och således skulle, ifall begäran bifölles, endast förorsaka ett vidlyftigt protokoll, icke avhandla ämnet, så föranlåtes förrättningsmännen, nämnde begäran avslå.

Vad vidare angår de påståender som innefattas uti den av Herr Magister B. D. Schmaltz, Färgaren Chr. Fredriksson, Herr Löjtnant Joh. Rutberg, Bönderne C. C. Lindbäck, Johan Johansson, Olof Olofsson, Anders Börjelin, N. P. Lindqvist, N. Fredriksson, Jakob Jakobsson, Nils Fredrik Lindbäck, Johan Lindgren såväl å egne som å Erik Lindgrens barns vägnar, Petter Lundbäck, Elias Högström, Johan Lundbäck, undertecknade och lantmätaren till den skriften jämte det gårdagens sammanträde till protokollet av B. D. Schmaltz och Löjtnant Joh. Rutberg förnyade yrkandet att då nu, som de förmena, missväxt i denna Neder Kalix socken inträffat och jämväl övergått byarne Rolfs och Innanbäcken, det måtte beviljas uppskov med det uti ^{nämnda byar pågående laga skifte i} trenne år, uti vilket yrkande, förutom alla ovannämnde närvarande hemmansägare, de där förra skriften undertecknat, jämväl Anders Stråles Änka för N:o 6 om 1/8 dels mantal i Innanbäcken och Herr Komminister J. Kant, såsom arrendator av de inom Rolfs by och N:o 5 belägne Militieboställena Landet och Johannisberg om 1/4 mtl. vardera, sig förenat, och tro sig, till sin begäran kunna vinna bifall, med stöd av Kungl. Maj:ts Nådiga kungörelse av den 9 juni 1832, vilket yrkande av Herr Kapten Silverbrand, Herr Postmäst. G. Hornej och Herr Handl. Stenström, uti likaledes, under förl. gårdag till protokollet inlämnad och däruti antagen skrift, bestritt, samt av Regementsombudet Herr Sergeanten och Svärdsmanen C. A. Taube uti dess muntl. gjorda anförande motsagt, under uppgivande, bland annat, att, i Neder Kalix socken, Rolfs och Innanbäcks byar ganska lindrigt fått vidkännas den timade skadan, i förhållande till andra byar i socknen, samt att den åberopade nådiga kungörelsen innehåller, att då allmännare missväxt

en ort inträffar därav skäligen kan befaras, att delägarne, i följd av de med laga skifte förenade kostnader, skulle komma i förlägenhet, må det vara delägarne öppet att vid lantm. första sammanträde, för verkställandet av skiftet, begära uppskov för viss bestämd tid med skiftesförrättningen, det nu vore för sent att framkomma med begäran om uppskov sedan skiftet en längre tid fortgått och således detta sammanträde icke kan anses vara det första, som Lantmätaren håller för förrättningens verkställande, utan däremot insinuerat att Lantmätaren icke bort lämna den första skriften något avseende, och frågan därigenom ej bort komma att i sammanträdet avhandlas, utan ock yrkat förrättningens fortsättande och avslutande med gör- ligaste första.

Med anledning vad sålunda skriftväxlats och i övrigt enligt protokollet, muntligen yttrat och yrkat blivit, samt sedan, 2/ enligt från skifteshandlingarne hämtade upplysningar, 1/ såsom vitsord till den anmälde långsamma gång laga skiftesförrättningen uti Rolfs och Innenbäcks byar vederfarits, att, utom det Herr Förste Lantm. L. P. Bergner, efter den 10 oktober 1810 utfärdat förordnande, den 24 maj 1816 påbörjat storskifte, efter vars avslutande ändringar blivit föreskrivne, så har år 1830 den 30 augusti av andre Lantmätaren Hollström laga skifte börjats som sedan denne Lantm. erhållit transport till avvitringsverket, förrättningen övertogs och fortsattes av Kommissionslantmätaren C. G. T. Hollström, som genom jäv slutligen blev förhindrad, med förrättningen fortfara, då undertecknad, efter vederbörligt förordnande, år 1852 den 12 juli uti allmänt sammanträde företog förrättningen, varefter, samt i och för fortsättningen, senast den 28 sistlidne juli till och med den 2 uti sistförflutne månad, sammanträden hållits; har förrättningsmännen noggsamt funnit att, då Kungl. Maj:ts nådiga kung. av den 9 juni 1832 utlyst ändr. och tillägg till K. M. N. stadga om skiftesverket i riket av den 4/5 27 bland annat uti 3 Kap. 16 § berätt deläg: att då allmännare missväxt i en ort inträff. därav skäligen kan befaras, att för bestridande av kost. vid skiftet, förlägenhettuppkommer, de sådant böra anmäla och begära uppskov för viss bestämd tid för verkställighet av förrättningen; men det icke är lämnat öppet för delägarne i skifteslaget, att, sedan förrättningen är börjad och hälst i så många år fortgått, som sedan den 30 aug. 1830 dylik begäran framställa, i följd varav

den begärda inställelsen av laga skiftesförrättningen uti Rolfs och Innanbäcks byars förenade skifteslag, jämte det begärda uppskovet med laga skiftet i trenne år alltså avslås, däremot föreskrives att ^{mero nämnde ej allenast} skiftet bör fortsättas utan ock så fort sig göra låter till slut bringas. Sedan sålunda blivit bestämt anse förrättningsmännen det obehöfligt att sig utlåta över beskaffenheten och vidden av den genom frost timade missväxten inom socknen eller orten.

Vad slutligen angår kostnaderna för detta sammanträde, såväl till Lantmätaren och Godemännen som den fordrade ersättningen av Herr Handl. J. W. Stenström, Herr Postm. G. Hornej och Herr Kapten M. U. Silverbrand, desse senare med 1 1/3 Bco per dag åt varje för den tid de vid sammanträden bliva hindrade under frågans behandling; så har ärendets avgörande vid detta sammanträde, föranletts till följe av en del jordägares därom gjorda begäran, utan någon nytta för övriga meddelägare, varföre Lantmätaren med Godemännen anse, det böra de som sammanträdet vållat näml.: B. D. Schmaltz, C. Fredriksson, Löjtnant Joh. Rutberg, C. G. Lindbäck, Johan Johansson, Olof Olofsson, Anders Börjelin, N. P. Lindqvist, Nils Fredriksson, Jakob Jakobsson, Nils Fredrik Lindbäck, Johan Lindgren, Petter Lundbäck, Elias Högström, Erik Lindgrens omyndiga barn och Johan Lundbäck jämte de som sig med desse förenat Anders Stråles Änka och Herr Komminister J. Kant, såsom arrendator av Boställena Landet och Johannisberg, kostnaderna till Lantmätaren och Godemännen till lika delar vardera bestå, sålunda att den förre bekommer ersättning för tvenne dagars hinder enligt med Kungl. Maj:ts förnyade nådiga taxa på arvode för lantmäteriförrättningar av den 18 oktober 1834 med dagtraktamente och ersättning för kost och husrum efter 2 r 12 per dag som gör för 2^{ne} dagar 4 r 24 s och de senare för resan fram och åter samt hindertid efter vad Kungl. skiftesstadgan bestämmer med R. 4:12 till Godemannen Nils Olofsson i Pålänge och 2 R. 24 till Godemannen Johan Wiklund i Bredviken eller tillsammans 11 R. 12 allt Banco vilka medel av Lantmätaren uppbäras nu genast efter sammanträdet slut, varemot, till de övriga fordrade kostnadernes utgående förrättningsmännen anse sig sakna tillräcklige skäl, att dem bevilja.

För beredande av ändrings sökande i händelse av fog, och då,

i fall ärendet i enlighet med stadgandet i Kungl. Maj:ts Nådiga kungörelse av den 9 juni 1832, utgöres tillägg till Kungl. Maj:ts Nådiga stadga om skiftesverket i riket av den 4 maj 1827 av 3 kap. 16 §, blivit till behandling framställt, bort på sätt, detta lagrum, föreskrivit förfaras, vilket i närvarande fall icke äger tillämpning, så föranlätas förrättningsmännen härmedelst skäligt hänvisa de som med detta utlåtande ej åtnöjas att vid talans förlust inom 30 dagar härefter ingiva sine besvär till Konungens Höga Befallningshavande i Länet, vilken auktoritets beslut därefter är att avvakta. Som avsades.

Förrättningsstället Rolfs som ovan.

På ämbetets vägnar:

P. A. Toll

Nils Olofsson (Bom.) Johan Wiklund

Att förestående protokoll och utlåtande blivit för oss uppläst erkännes som ovan.

M. U. Silverbränd N. P. Sandberg J. W. Stenström

G. Horney J. Kant C. A. Taube

Att övriga delägare dels vägrat sin underskrift utan lämnad orsak och en del sig från förrättningsstället avlägsnat då deras underskrift fordrades bestyrka, jämte egenhändiga underskrifterna, undertecknade Godemän.

Nils Olofsson (Bom.) Johan Wiklund

Den 23^{dje} oktober 1856.

Genom från predikostolen i sockenkyrkan uppläst kungörelse har undertecknad Lantmätare kallat vederbörande, att å denne dag inställa sig hos Erik Lindgrens Änka i Rolfs kl. 10 förmiddagen då sammanträde för fortsättningen av laga skiftesförrättningen uti Rolfs och Innanbäcks byars skifteslag kommer att hållas.

På utsatt tid inställde sig.

Undertecknad förrättningsman jämte biträdande Godemännen Nils Olofsson från Pålänge och Johan Wiklund från Bredviken.

Av Hemmansägare.

Från Innanbäcks by:

För N:o 2 1/6^{dels} mantal Herr Fanjunkaren L. G. Bergman såsom arrendator av Lars Erssons omyndiga barns hemman o varföre han därförutom förer talan enligt fullmakt

för N:o 3, 1/9 dels mantal Herr Löjtnant Joh. Rutberg, N:o 4, 1/12 Johan Johansson Bäckselius, N:o 5, 1/6 Olof Olofsson och N:o 7 Herr J. P. Hedström.

Från Rolfs.

N:o 1 Handl. J. W. Stenström, N:o 2 1/12 dels mtl. Herr Postmästaren G. Hornej samt för boställena Landet och Johannisberg herr Komministern och vice Pastorn J. Kant.

§ 176.

Framställdes till delägarnes besvarande huruvida Grundträsk kronohemman, beläget å Innanbäcks bys skogsskifte å östra sidan om Kalix älv, vore från skifteslaget avvitttrat eller ej, varå något bestämt svar icke kunde lämnas, men förmenades, att någon laga kraftvunnen avvitringsåtgärd därtill ännu ej vore tillfinnandes; dock borde avvitringsutslaget därom tillförlitligt upplysa.

§ 177.

Angående Stenbäckens hemmans ägor inom skogsskiftet å östra sidan Kalix älv kunde ej heller nu något föreningsvis avslutas, enär närvarande hemmansägare i Rolfs by Herr Handl. Stenström och Herr Postm. Hornej, föregåvo sig sakna den kännedom om ägornes tillkomst, att de icke tilltrodde sig därom ingå och underteckna någon förening.

Innehavaren av Stenbäckens hemman, Herr Färgerifabrikören Christoffer Fredriksson, upplyste att det är löst från kronan och att 1/16 dels mantal är förlagt med sina inägor å västra sidan Kalix älv och ligger där uti ägoblandning med byns inägor, men att för 1/16 dels mantal å östra sidan nämnde älv senare anlagde ävenledes från kronan lösta nyhemman är beläget, och varunder för närvarande hävdas åkern vid gården Hamptjärn, Hamptjärnmyran och därintill belägne myra jämte utdikningslägenheten Rudträsk, framvisade därjämte Kungl. Kammarkollégie skattläggningsutslag av den 9 maj 1825 samt Konungens Höga Befallningshavandes i Västerbotten utslag av den 17 maj 1806, och av vilket senare dokument inhämtas att dåvarande innehavaren av hemmanet N:o 8 1/16 mtl. i Rolfs by erhållit tillstånd få intaga en tomt för uppförande av bostad, som till detta hemman tillförne icke funnits, jämte till åkerodling tjänlig mark; men, i anseende till, vid synetillfället, gjorda bestridanden, kunde rättighet, att utdika Rudtjärn, då icke vinnas, enär först borde

140.
utredas, genom avvittning, till vilken by den rätteligen kommer
att höra.

§ 178.

Förrättningsmannen tillkännagav för närvarande, att han, då kungörelsen om detta sammanträde utfärdades, trots skogens avfattning skulle till denna dag kunnat fullbordas, vilket i anseende till den ogynnsamma väderleken icke varit möjligt, varigenom graderingen därå måste uppskjutas, och utstakningen av inägoskiftena medan bar mark är, i stället att företagas, delägarne därigenom bättre må komma i tillfälle bedöma de ägors värde dem äro föreslagna, samt efter befogenhet sedermera göra de anmärkningar eller begära de rättelser, som för gott synes, varöver förrättningsmännen ock skola, sedan skiftesplanen fullständigt hunnit uppgöras, sig utlåta.

Vidare var ej att anteckna, då Lantmätaren tillsade närvarande att, jordägarne hade åter att sammanträda för justering av detta protokoll, härstädes, nästa måndag den 27 dennes kl. 10 förmiddagen, då även förefallande ärenden, rörande skiftet skola avhandlas, om anledning därtill förekommer.

Den 27 oktober 1856.

På ovan utsatt tid inställde sig undertecknad lantmätare jämte de biträdande godemännen Nils Olofsson från Pålänge och Johan Wiklund från Bredviken å det vanliga sammanträdesstället hos Erik Lindgrens Änka i Rolfs, för att justera detta protokoll då tillstädeskommo av hemmansägare i skifteslaget:

Herr Kapten Silverbrand, u. Johan Johansson Bäckselius, Kyrkovärden Johan Lindgren och Färgerifabr. Fredriksson.

§ 179.

Protokollet för den 23 upplästes och lämnades utan anmärkning.

§ 180.

Närvarande underrättades att på eftermiddagen denna dag skall besiktning företagas till utrönande av såväl Johan Johanssons åbyggna naders beskaffenhet som ock å angränsande gårdar vilka orsaka den föreslagna flyttningen, vid vilken besiktning jordägarne hava att iakttaga inställelse om så anses nödigt.

Nästa sammanträde skulle hållas härstädes å torsdagen den 13 nästk. november kl. 10 f.m. intill vilken tid förrättningsmännen sko-

llll

111 5 141.
la sysselsätta sig dels med utstakning av inägoskiftena och dels
gradering av skogsmarken. Vidare var ej att erinra. Dag som ovan.

På ämbetets vägnar:

P. A. Toll

Förestående protokoll är för oss uppläst och varder härmed
justerat erkänna som ovan:

M. U. Silverbrand C. Fredriksson

Johan Johansson ville icke underskriva justeringen därför att
han vill kvarbo och är nöjd att taga ett litet utskifte; och Kyrko-
värden Lindgren därför att han anser det icke nödigt. Som anteckna-
des. Som ovan.

P. A. Toll

Egenhändiga underskrifterna bevittna:

Nils Olofsson (Bom.) Johan Wiklund

Den 13 november 1856.

I enlighet med vad uti detta protokoll för den 27 sist för-
flutne månad är bestämt inställde sig undertecknad Lantmätare jämte
de biträdande godemännen Nils Olofsson från Pålänge och Johan Wik-
lund från Bredviken, uti Rolfs och Änkan Lindgrens gård för att hål-
la sammanträde angående fortsättningen av laga skiftet i dessa byar
varvid ingen av byamännen sig inställde, utan blott av övriga del-
ägare i skifteslaget, Bonden Olof Olofsson från Börjelsbyn.

§ 181.

Skiftesmannen tillkännagav, att den gradering som skulle till-
förne övergått den del av skifteslagets avrösningsjord, belägen i
sammanhang med inrösningsjorden, har, enligt företrädaren, fört
protokoll, och genom § § 33 t. o. m. 36 därav, tillkommit genom
jordägarnes överenskommelse därom, utan föregående besiktning ute
å marken. Efter det godemännen härom blivit underrättade, samt efter
^{red}plägning i ämnet beslöts

Att förrättningsmännen anse den förrättade graderingen å skogs-
marken, icke, enligt 6 kap. 2 § och 11 kap. 1 § Kungl. Skiftesstad-
gan, så försiggått att den kan ligga tillgrund vid delning därav,
eller som den icke vore förrättad varföre uti föreskriven ordning,
genom besiktning ute å marken, taxeringen nu kommer att, i samman-
hang med den i delning nu ingående återstående marken, förrättas.

§ 182.

Olof Olofsson från Börjelsbyn anmälde att de inom skifteslaget belägne, och Börjelsby byamän tillhörige urfjällsägare, äro, genom laga skifte mellan dem fördelade, samt begärde nu att efter enahanda grunder få dem fördelt. Sedan skiftesmannen förklarade att delning emellan sistnämnde byamän blivit verkställd efter den antagna delningsgrunden, som är hävden, förklarade Olof Olofsson att sådan delning vore en oriktighet för det närvarande, varigenom byamännen skulle tvingas bekosta en särskild delning och förty begärde rådrum att anskaffa Börjelsby byamäns överenskommelse om en ny delningsgrund.

Vidare var ej att erindra, varefter tillkännagavs att å fredagen den 21 dennes skulle sista sammanträdet hållas, för detta år, härstädes kl. 10 f.m.

Rolfs som ovan.

På ämbetets vägnar:

P. A. Toll

Protokollets riktighet intyga undertecknade godemän.

Nils Olofsson (Bom.) Johan Wiklund

Den 21 november 1856.

Denna dag sammanträdde åter undertecknad lantmätare med nedan antecknade jordägare i Rolfs och Innänbäcks skifteslag näml.:

Från Rolfs by.

Herr Komminister J. Kant, såsom arrendator av boställena Landet och Johannisberg, Handlanden N. O. Svanberg, såsom ombud för Johan Johanssons änka och Olof Björkman.

Från Innänbäcks by.

Garvaren Nils Fredriksson.

Av urfjällsägare.

Från Börjelsbyn:

Olof Olofsson

Från Ria by:

H. J. Sundvall.

Godemännen Nils Olofsson från Pålänge och Johan Wiklund från Bredviken, voro jämväl tillstädes.

§ 183.

Protokollet för den 13 dennes upplästes för nu tillstädeskomne hemmans och urfjällsägare.

§ 184.

Härefter infunno sig än ytterligare:

Regementsombudet Herr Sergeanten och Svärdsmanen C. A. Taube, hemmansägarna Petter Sjöberg, Johan Jakob Lindbäck, N. P. Rönnbäcks Änka, Johan Petter Sundberg från Philipsborg, Erik Lindgrens Änka, samt urfjällsägarna Nils Ribom, Grels Grelsson, Erik Nilsson och Johan Petter Sundvall från Ria by jämte Nils Fredrik Strömbäck från Månsbyn.

§ 185.

Olof Olofsson från Börjelsbyn förnyade sitt vid förra sammanträdet gjorda yrkande och framlämnade därvid följande:.

"Fullmakt för innehavaren, etc. (se Bil. Litt. X) som upplästes; varefter ombudet utvecklade sitt påstående sålunda att de hemmansägare som för närvarande innehava äng inom Rolfs och Innanbäcks skifteslag enligt Börjelsby fastställda skifte skola nu tilldelas ägor efter hemmantalet såsom utgörande delningsgrunden vid Börjelsby skifte, utom Erik Rezin och Olof Persson, vilka blott, efter den anpart de nu äga, skall erhålla lott.

Av laga skifteshandlingarne över Börjelsby skifte inhämtas, genom 3 § förrättningsprotokollet för den 14 juni 1843 att hemmantalet utgjort delningsgrunden och genom delningsbeskrivningen att äng inom Rolfs och Innanbäcks byar blivit tilldelade hemmanen N:o 1 $\frac{1}{8}$ dels mantal N:o 3 $\frac{1}{8}$ Johan Lindbäcks rättsinnehavare Erik Lindgrens Änka i Rolfs $\frac{1}{8}$ Erik Rezin och Olof Persson (8.485) N:o 4 $\frac{1}{8}$ Carl Carlssons arvingar (10.572) $\frac{1}{8}$ Anders Johansson (13.352) vilka bådas rättsinnehavare är Lindgrens Änka i Rolfs N:o 5 $\frac{1}{8}$ Carl Larsson (13.525) $\frac{1}{8}$ Carl Isak Johansson (16.532) N:o 6 $\frac{1}{8}$ A. Westin och Kapten Lagerborg (18,363) N:o 7 $\frac{1}{8}$ H. Häggström till $\frac{2}{3}$ och Olof Olofsson till $\frac{1}{3}$ 05.124) N:o 8 Lars Olof Carlsson (29.413) $\frac{1}{8}$ mtl. Joh. Erik Nilsson (15.358) å Blötmyran å Frängsmyran.

Olof Olofsson begärde därjämte att anparten av ägorne under N:o 1 och hans andel av N:o 7 måtte läggas intill varandra, att Erik Rezins och Lars Olof Carlssons skiften jämväl förläggas intill varandra.

Lindgrens Änka i Rolfs instämde med vad Olof Olofsson sålunda begärt och anhöll därjämte, att de ägor hon innehava, måtte förläggas intill varandra.

§ 186.

Ovan antecknade Ria byamän begärde att även de vid detta skifte byn tilldelade ägor, måtte fördelas emellan de hemmansägare, som vid laga skiftet i Ria by blivit förlagde å Blötmyran, efter skatt; Men som alla hemmansägare nu ej voro tillstädes, kunde därom något beslut fattas, enär den verkställda delningen hemmanen emellan förrättats i enlighet med den bestämda delningsgrunden, eller vars och ens innehavande ägor, vid skiftets början. Dock erbjödo sig de närvarande att till förrättningsmännen översända en, av alla hemmansägare i Ria by undertecknad, överenskommelse om ny delningsgrund, för ifrågavarande ägors fördelning.

§ 187.

Härefter förevisades och upplästes, för Rolfs byamän kartan och beskrivningen över den verkställda graderingen å skifteslagets avrösningsjord, varvid något ej var att anmärka, men närvarande delägaren Nils Fredriksson ansåg det onödigt, att för Innanbäcks by, företaga dylik åtgärd.

§ 188.

I fråga om arvodet, för verkställt arbete vid skiftesförrättningen, skulle räkningen uppsättas i fullkomlig överensstämmelse med Kungl. taxan, på Lantm. arvoden, vad Lantm. tillkommer samt fördelas, skjutskostnaderne åtten på vardera byn och i övrigt till $\frac{3}{4}$ på varje by, i vad åtgjort blivit, med undantag av den okompletterade mätningen å östra sidan Kalix älv, som till annat år må anstå; då vad belöper på varje by fördelas å urfjällslotterne samt hemmanen Stenbäcken och Rudträsk efter innehav, och återstoden efter delningsgrunden som är hemmanens skattetal.

Vad godemännens arvode beträffar skall detta fördelas på samtliga hemmanen, Stenbäcken och Rudträsk, inberäknade, efter skattetalet, uti båda byarne.

Vidare var nu ej att erindra, varföre sammanträdet upplöstes, sedan tillkännagivits, att för justering av detta protokoll och arvodets erläggande samtliga delägare hade att sammanträda härstädes i morgon den 22 dennes klockan 12 middagen. Som ovan.

På ämbetets vägnar:

P. A. Toll

Uppläst för justering den 22 november 1856, erkänna

N. O. Svanberg G. Horney

Övriga närvarande vid justeringen Nils Fredriksson, Olof Olofsson, Carl Lindbäck, Jakob Jakobsson, Johan Lindgren, Nils Petter Lindqvist från Innanbäcken, Fabr. Fredrikson utan uppgiven orsak vägrade sin underskrift, och protesterade mot erlägg. av det arvode nu avlämnade räkningar, till såväl undert. som godemännen, upptaga vilket antecknades *Ut supra*

P. A. Toll

Protokollets riktighet och egenhändiga namnteckningar intyga
Nils Olofsson. (Bom.) Johan Wiklund

År 1857 den 4 juni inställde sig undertecknad skifteslantmätare uti Rolfs och Änkan Lindgrens gård, för att fortsätta det uti Rolfs och Innanbäcks byar pågående laga skiftet.

Till biträde har skiftesmannen kallat godemännen Anders Nyberg från Prästhalm och Isak Strand i Böle av Råneå socken av vilka den senare med anledning av förfall anmodat Johan Olof Westerdahl i Böle att i sitt ställe närvara, till följe varav Nyberg och Westerdahl nu ock iakttagit ^{inställelse} ~~kallelse~~.

Ehuru den utfärdade kungörelsen om detta sammanträde, enligt påskrivet intyg, blivit från predikostolen i sockenkyrkan uppläst den 10 uti sistförflidne månad inställde sig endast från Rolfs.
Handl. J. W. Stenström, Postmästaren G. Hornej, Herr Komminister ö.v. Pastorn J. Kant, Olof Björkman.

Innanbäcks by.

Nämndeman N. P. Sandberg och J. P. Hedström.

§ 189.

Då godemannen Johan Olof Westerdahl i Böle, första gången vid förrättningen biträder tillfrågades om jäv mot honom var av tillstädesvarande jordägare att anmäla, varpå svarades Nej, och är ej heller honom själv kunnigt ett dyligt förhållande. Godemanseden är i föreskriven ord. avlagd.

§ 190.

Sedan tjänlig årstid nutinträffatt verkställa arbete ute å fältet, kommer nu först, på det jordägarne må lindras med hantlangnings utgörande, lantmätaren, under återstående delen av veckan, att med biträde av godemännen förrätta besiktning å den avrösningsjord, som ligger inom åkerlägana, varvid jordägarne hava att efter godtycke närvara, då nästa måndag den 8de dennes kom-

plettering av skogsmarkens avfattning börjar, varvid hemmansägarna åläggas utgöra hantlangningsdagsverken efter av Aldermannen i varje by erhållet bud.

Nästa sammanträde utsättes till måndagen den 22 i denna månad. Vidare var på förfrågan ej att anföra. Dag som ovan.

På ämbetets vägnar:

P. A. Toll

Uppläst och varder härmed justerat erkänna:

J. W. Stenström G. Hornej J. Kant Olof Björkman
(Bom.)
N. P. Sandberg J. P. Hedström

Egenhändiga underskrifternas bevittna:

Anders Nyberg Johan Olof Westerdahl

Den 29 juni 1857.

Enligt vad vid sista sammanträdet den 4 dennes blivit tillkännagivit skulle nytt sammanträde hållas måndagen den 22 innevarande månad, men, i anseende till däremot mellankomne hinder, har genom från predikostolen i sockenkyrkan den 14 dennes uppläst kungörelse denna dagen blivit därtill bestämd och delägarne kallade sålunda:

"Det till måndagen den 22 ds. utsatta sammanträde med Rolfs och Innanbäcks skiftelag, varder, av förekommen anledning uppskjutet till måndagen den 29 uti innevarande månad klocken 10 förmiddagen, å det förr angivna stället, vilket till vederbörandes efterrättelse, härmedelst kungöres. Rolfs den 13 juni 1857

P. A. Toll

Uppläst den 14/6 1857 av Olof Wiklund"

Godemännen Anders Nyberg från Prästhalm och Johan Olof Westerdahl från Böle hava särskilt, om den förändrade terminen, blivit underrättade och hade till följe därav först denna dag iakttagit inställelse då av jordägarne blott tillstädeskommo:

Från Innanbäcks by..

Herr Magister Schmaltz, Carl Lindbäck, Jakob Jakobsson, Kyrkovärden Lindgren och Petter Lundbäck samt under sammanträdet N. P. Lindqvist.

Från Rolfs by.

Elias Högström.

§ 191.

Lantmätaren tillkännagav att mätningen av den förut oavfattade skogsmarken nu så framskridit att taxering därav kan verkställas, och begärde för den skull uppgift av närvarande om de ansågo någon

eller några trakter där inom vore tjänlig till inrösningsjord, varvid enhälligt angavs den tanken, att något ställe icke förefanns, som, med fördel, kunde till detta ägoslag begagnas. Härom kommer emellertid, under taxeringen, besiktning att företagas, och böra åtminstone några av hemmansägarna i skifteslaget vid förrättnin- gen ute å fältet, närvara, för att med erforderliga upplysningar tillhandagå; På eftermiddagen och å morgondagen från Innanbäcks by samt nästkommande onsdag och torsdag der 1 och 2 juli från Rolfs by.

§ 192.

Huru med Grundträsk nybygge bör förfaras, då det ligger inom Innanbäcks bys avvittrade område, å norra sidan om Kalix älv, till- spordes närvarande, varpå angavs, att därmed borde sådan behand- ling företagas, vartill avvittringsutslaget giver anledning. Här- efter upplästes en från Konungens Befallningshavande i Länet till skiftesmannen avlåten skrivelse av den 23 sistl. maj, jämte bifo- gat transumt av avvittringsutslaget för Neder Kälix socken i vad det rör Innanbäcks by och Grundträsk krononybygge, varav in- hämtades, att vid ett av Avvittringslantmätaren J. Bergdahl hållet sammanträde år 1832, Innanbäcks byamän medgivit, att nybyggets om- råde skulle få avvittras i sammanhang med byn samt därav erhålla lott efter skatt, och har till följe härav nybyggets andel av skogsmark blivit, i ett sammanhang med Innanbäcks bys, avvittrat och å marken utstakat, utan att därom blivit närmare bestämt. När- varande hemmansägare fr. Innanbäck medgåvo nu ock, att nybygget skulle, i sammanhang med byn, uti skifte ingå och därvid erhålla lott av skogsmarken efter skattetalet.

Som någon å nämnde nybygges vägnar nu icke var tillstädes, kun- de häråt något, för tillfället, ej åtgöras, utan kommer ärendet att anstå till nästa lördag.

§ 193.

På tillfrågan uppgavs att utom vad Grundträsk nybygge hävdar, inom skogsmarkerne, innehava Ytterbyn vid Råträskbäcken inom Rolfs område och Lars Larsson i Ryssbält å Hålmyran, myrslotter vartill, var byalaget ej veterligt, om någon rättighet fanns. Vidare var ej att åtgöra, varföre, sammanträdet upplöstes.

Sedan för närvarande blivit kungjort tiden för nästa samman- träde till nästkommande lördag den 4 instundande juli kl. 8 f.m.

Den 4 juli 1857.

Till följe av bestämmandet i protokollet för den 29 i förl. månad sammanträdde åter undertecknad lantmätare med biträde av godemännen Anders Nyberg och Johan Olof Westerdahl med hemmansägarna uti Rolfs och Innanbäcks skifteslag därvid sig inställde.

Från Innanbäcks by.

Herr Magister B. D. Schmaltz, Jakob Jakobsson, C. G. Lindbäck, Kyrkovärden J. Lindgren och Per Persson Lundbäck samt från Grundträsk krononybygge Änkan Helena Nilsson dotter jämte dess äldsta myndiga son Lars Olof Nilsson och Kronoombudet Herr Kommissarien I. Nyström.

§ 194.

I anseende till innehavarnes från Grundträsk krononybygge utelämnade från förra sammanträdet, det då ännu oavgjorda ärendet, huruvida sagde nybygge skulle uti skiftet av skogsmarken ingå eller ej efterlämnades tillspordes nu närvarande därom, varvid Änkan avgav det yttrande, att hon ej vore rätter innehavare och förty icke ville därom något orda, men tillade, att nybygget borde av en avvitringslantmätare utbrytas eller avskiljas från skifteslaget, såväl som andra kronohemman.

Ombudet tillkännagav, sedan underrättelse om den i förra sammanträdet angivne skrifteväxlingens innehåll lämnats, att det torde numera ej kunna uppkomma något hindra nybyggets ingående uti skifte med byns skogsmark utan ansåg det vara fördel att med första nybygget skulle få sin andel avskiljda.

Lars Olof Nilsson ville icke medgiva nybyggets ingående uti skifte några avvitringshandlingar andra än karta med dithörande beskrivning och protokoll av H. W. Hackzell av år 1816, som Lantmätaren av Änkan emottagit, var ej att tillgå.

Innanbäcks bymän ansåg att det numera vore fullkomligt utrett om nybygget borde i skifte ingå, och ville förty hava antecknat, att om nybyggesinnehavarna fortfarande bestredo denna åtgärd, de ej ville vidkännas några kostnader för en därom uppkommande rättegång.

Ombudet ansåg att den sist försiktiga anmärkningen ej borde lämnas något avseende.

Då föga utsikt till förening härutinnan kunde skönjas och dessutom kronoombudet överlämnat ärendets avgörande till förrättningsmännen, blev, efter rådplägnings, följande sammanstående tanke för vederbörande upp-

läst innefattande

U t l å t a n d e.

Genom det av Kon. Befallds. i Länet den 2 sept. 1843, för Neder Kälix socken med delte avvitringsutslag upplyses, att den Grundträsk nybygge tillkommande andel av skogsmark, blivit i sammanhang med Innanbäcks by, från kronans marker avvitrtrad, därvid anparten jämväl blivit bestämd, och således bör, såsom tillhörande Innanbäcks byalag, uti skog anses, varigenom någon särskild avvitringsåtgärd för nybyggets avskiljande är överflödigt, så finna förrättningsmännen skäl vara att föreskriva Grundträsk nybygges in- tagande uti skogsdelningen i sammanhang med Innanbäcks by.

Dag som ovan.

På ämbetets vägnar:

P. A. Toll

Anders Nyberg J. O. Westerdahl

Att förestående protokoll och Utlåtande blivit för oss uppläst samt att vi det förras riktighet erkänna och det senare godkänna försäkras.

B. D. Schmaltz Jakob Jakobsson C. G. Lindbäck

Joh. Lindgren I. Nyström Petter Lundbäck

Såväl Änkan Helena Nilsdotter som sonen Lars Olof Nilsson vägrade sin underskrift, till följe av missnöje med det sålunda fattade utlåtandet.

Med anledn. härav tillkännagav skiftesmannen att protokoll och utlåtande i ämnet kommer att översändas till ordföranden i Ägodelningsrätten för vidare behandling. Som avsades.

På ämbetets Vägnar:

P. A. Toll

S. D. Under tiden hava tillstädeskommit Herr J. P. Hedström

Från Rolfs

Herr Postmästaren G. Hornej, Herr Komminister och v. Pastor J. Kant, C. Fredriksson.

§ 195.

Någon tvist hemmanen Stenbäcken och Rudträsk angående vid skiftet av skogsmarken yppades ej utan medgavs å omse sidor dessa hemmans delaktighet därav, varom delningsgrunden bestämdes till alla hemmans skattetal i byalaget, varjämte åtskillige avdrag av oskif-

to mark bestämdes, att genom särskild förening, som uppsattes och underskrevs av alla närvarande hemmansägare från Rolfs by, varuti ävenledes avgjordes vad inägor skulle tillhöra det 1/16dels mantal Stenbäcken som är beläget å östra sidan Kalix älv.

§ 196.

Godemännen hade upprättat och inlämnat arvodesräkning för deras biträde vid skiftesgörömlen uppgående till 25:24 för Anders Nyberg och 25 R allt banco för J. O. Westerdahl vilken upplästes, och bestämdes därvid att de däri upptagne, sammanräknade, 50:24 bco. skulle fördelas på båda byarne samfällt efter skatt; Och begärde godemännen Lantm. intyg på riktig debitering, varefter; Sedan genom granskning någon felaktighet ej kunde upptäckas, därom skulle genom protokollsutdrag meddelas.

I sammanhang härmed anmälde Herr Magister B. D. Schmaltz att på hemmanet N:o 1 uti Innanbäcks by är försålt 1/12dels mantal till Nils Petter Lindqvist i byn.

Vidare var ej nu att erinra, vadan sammanträdet upplöstes, sedan jordägarne blivit tillsagde att återkomma kl. 6 på aftonen då protokollet kommer att justeras och förrättningsmännen avgiva sitt utlåtande angående in- och avrösningsjordens urskiljande.

Den 4 juli kl. 6 e.m.

Infunno sig endast Nils Petter Sandberg och C. G. Lindbäck från Innanbäcks by, varvid likväl de biträdande godemännen voro tillstädes då, och sedan blivit antecknat att såväl Ankan Helena Nilsson som hennes son Lars Olof Nilsson efter förmiddagens sammanträde till förrättningsmännen anmält att de ej ämnade fullfölja sitt missnöje utan önskade utlåtandet godkänna och underskriva dem vägrades, då ärendet blivit till ägodelningsrättens behandling hänskjutet, emellertid lämnades dem den underrättelsen att deras anmälan skulle i protokollet vid justeringen få inflyta och åtfölja den expedition Lantmätaren ansåg sig skyldig till Ordföranden översända, de då hade dess beslut att avvakta; så överlades och fattades följande enst.

U t l å t a n d e.

Ehuru vid den beredning laga skiftet uti Rolfs och Innanbäcks byar tillförne undergått, fråga om in- och avrösningsjordens urskiljande är vorden i dåvarande fall avgjord anse sig förrättningsmännen pliktige att jämväl nu, som senast uti skiftet blivit intagen, eller

den egentliga skogsmarken därom besluta och alldenstund under besiktningen ute å marken icke kunnat utrönas någon trakt, som, enligt stadgandet uti 10 kap. k. skiftesstadgan, med fördel kan användas till åker eller äng, så kommer all den mark som nu blivit tillmätt, besiktigad och graderad tillika med den, tillförne under skiftet upptagne avrösningsjorden såsom avrösningsjord vid laga skiftet upptagen, och fördelad.

§ 198.

Efter uppläsandet av förestående utlåtande lämnades godemännens arvodesräkning till närvarande jordägare för likvids erhållande.

Dag som ovan

På ämbetets vägnar:

P. A. Toll

J. O. Westerdahl Anders Nyberg

Att förestående protokoll är för oss uppläst och lämnas utan anmärkning samt att vi godkänna sist ovanstående utlåtande försäkras. Dag som ovan.

C. G. Lindbäck N. P. Sandberg

Egenhändiga underskrifterna besanna.

Anders Nyberg J. O. Westerdahl

Den 29 september inställde sig undertecknad Lantmätare jämte ^{biträdande} godemännen Anders Nyberg i Prastholm och J. O. Westerdahl i Böhle uti Änkan Lindgrens gård i Rolfs för att enligt en från predikostolen i sockenkyrkan uppläst kungörelse, fortsätta laga skiftet uti Rolfs och Innanbäcks skifteslag; då tillstädeskommo:

Från Rolfs. Herr Fabrikör C. Fredriksson.

Från Innanbäcks by. Herr Magister Schmaltz, C. G. Lindbäck, N. P. Sandberg, Kyrkovärden Lindgren och Petter Lundbäck.

§ 199.

Ehuru väl uti den upplästa kungörelsen uttryckligen Grundträsk krononybygges innehavare, jämte de allmänna ombuden blivt kallade, var likväl ingen av dem närvarande. I följe härav, och med anledning av Ordförandens i Häradets Ägodelningsrätt, till skiftesmannen ingången skrivelse, av den 14 sistl. juli, härledande sig från, i föreskriven ordning, insänt protokoll och utlåtande, om huruvida, Grundträsk kronony bygge borde, vid skifte av Innanbäcks bys skogsmark, ingå eller ej, änkan Helena Nilsdotter

och hennes son Lars Olof Nilsson ytterligare borde höras, om de önskade, efter vad anmält vore, ovannämnde utlåtande godkänna, på det kostnaderne för Ägodelningsrättens sammanträde måtte undvikas, så medgåvo närvarande hemmansägare, att nämnde änka och hennes son, skulle än ytterligare få lämnas tillfälle utlåtandet godkänna, vartill bestämdes, sedan Herr Fabrikör Fredriksson åtagit sig lämna dem bud, nästkommande måndag den 5 inst. oktober kl. 8 f.m.

Emellertid skulle lantmätaren uti godemännens och jordägares närvaro företaga provisionell utstakning av den delade marken, så långt medhinnas kan, och fortsätta inom Rolfs by.

Den 5te oktober 1857.

På ovan utsatt tid infunno sig undertecknad lantmätare och biträdande godemännen Anders Nyberg samt J. O. Westerdahl å sammanträdestället då sig infunno följande hemmansägare.

Från Innanbäckes by.

Olof Olofsson, Änkan Helena Nilsson dotter från Grundträsk och förmyndaren för hennes ömyndiga barn Johan Brännström från Gammelgården.

Från Rolfs: Elias Högström.

§ 200.

Då nu Änkan Helena Nilsson dotter i Grundträsk tillfrågades om hon ville lantmätarens med godemäns utlåtande godkänna, i fråga om nybyggets ingående i skifte med Innanbäckes by, i vad det rör skogsmarken, svarade såväl hon som förmyndaren Nej; Och ville ej ens medgiva att änkan någon gång velat utlåtandet godkänna ehuru godemännen sådant intygade. Yttrade änkan här förutom att hon ville hava efter avvitringsutslaget, utan att därom vidare redogöra.

Vidare var ej att avhondla.

År och dag som ovan.

På ämbetets vägnar:

P. A. Toll

Förestående protokoll är för oss uppläst och varder härmed justerat erkänna.

Olof Olofsson (Bom.) Elias Högström (Bom.)

Helena Nilsson dotter och förmyndaren Johan Brännström avlägsnade sig, utan att hava emot protokollet någon anmärkning.

Egenhändiga underskrifterna bevittna:

Anders Nyberg J. O. Westerdahl

Den 7 november 1857.

Då väderleken innevarande höst är mindre gynnande för laga skiftets fortsättning ute på fältet, hade Lantmätaren genom budkavle underrättat skifteslaget att sammanträde skulle hållas i dag, å vanligt ställe kl. 10 f.m. därvid de ärenden skulle komma under överläggning vad nödigt kunde anses och därförutom likvid fordrades för under året verkställda arbeten vid förrättningen såväl av Lantmätaren som Godemännen. På den sålunda utsatta tiden infunno sig:

Från Rolfs by.

Herr Postmästaren G. Hornej, Erik Lindgren, Herr v. Pastor J. Kant, Petter Sjöberg, Olof Björkman, Johan Lundbäck, Elias Högstrom.

Innanbäcken.

N.P. Lindqvist, Jakob Jakobsson, Nils Fredrik Lindbäck, Johan Johansson Bäckselius, Olof Olofsson, C. G. Lindbäck, J. P. Hedström, Kyrkovärden Lindgren, Johan Enström, Petter Lundbäck.

Godemännen Anders Nyberg från Prästhalm och J. O. Westerdahl från Böhle.

§ 201.

Godemännens räkningar upplästes, uppgående till sammanräknade 81 Rs. 9 S Bco. för från och med den 29 sist. september t.o.m. denna dag verkställt biträde vid laga skiftesförrättningen, fördelt på hemmanens skattetal varöver någon anmärkning ej föresporades och varå Lantmätaren skulle, då genom förrättad ganskning något fel ej förefanns, riktigheten bestyrka, genom meddelande av protokollsutdrag.

Vidare var ej att erindra.

Dag som ovan.

På ämbetets vägnar:

P. A. Toll

Uppläst och varder härmed justerat.

Johan Lundbäck C. G. Lindbäck

Att närvarande uppdragit Lundbäck och Lindbäck justeringen underskriva, samt att dessé egenhändigt tecknat sine namn intyga:

Anders Nyberg J. O. Westerdahl

År 1858 den 11 Mars infann sig undertecknad Lantmätare uti

Rolfs by och Änkän Lindgrens gård, för att, sedan från Herr Domhävande skrivelse ingått, att Ägodelningsrättens utslag, av den 26 sistl. oktober, angående Grundträsk krononybygges intagande uti skifte, av Innanbäcks bys skogsmark, vunnit laga kraft, än vidare fortsätta det uti Rolfs och Innanbäcks byar pågående laga skiftet, varom blivit utfärdad följande kungörelse.

För fortsättning av Laga skiftet uti Rolfs och Innanbäcks byar, hålles sammanträde å torsdagen den elfte instundande mars kl. 10 f. m. hos Erik Lindgrens änka i Rolfs, vartill samtliga som vederhör kallas att sig inställa.

Luleå och Gamla staden den 6 febr. 1858 P. A. Toll.

Uppläst den 14 febr. 1858 av J. Kant.

I följd härav inställde sig:

Från Rolfs. Herr Postm. G. Hornej. Erik Lindgren och Olof Björkman.

Från Innanbäcken. Kyrkovärden Johan Lindgren, Petter Lundbäck, O. J. Enström.

På särskilda kallelser hade tillstädeskommit laga skiftesgodemännen Anders Nyberg från Prästhalm och J. O. Wästerdahl från Bölhe.

§ 202.

Lant. till närvarandes avgörande vad ägor Grundträsk nybygge borde utom delningsgrunden tillkomma, varpå, sedan redogjort blivit vad ägor vid avvitrningen blivit utmärkta och vad därförutom hävdas, Rolfs byamän medgiva att, lägenheterne vid norra ändan av stora Saltträsket intill Kritheden, vid Gåstjärn och Långtjärn, må, av de hävder, som Grundträsk krononybygges innehavare begagna inom byns område dem fortfarande tillerkännes, såvitt de överensstämma med laga kraftvunna avvitringsåtgärder, men övriga lägenheter såsom Häggträskmyran jämte flere mindre, varom avvitringshandlingarne, såsom nybyggets tillhörigheter äro förda bör såsom byns tillhörigheter heter uti skifte ingå, och må det bero på en blivande skiftesägare, inom vilken eller vilkas skifteslotter lägenheterne de falla, att med nybyggaren uppgöra om ett fortfarande begagnande.

Samma beslut fattades jämväl av Innanbäcks byamän för de ägor som hävdas inom Innanbäcks område.

§ 204.

Innanbäcks byamän ingingo förening angående undantag av oskifta å avrösningsjorden utgörande vägsträckningar samt om delningsgrunden för

avrösningsjorden därvid bestämdes hemmantalet. Flere avdrag föreslogs av Lantmätaren, men beviljades ej av jordägarne.

§ 205.

Från båda byarne överenskommos närvar. jordägare vad genom föreningsskrift stadgades, att som någre vägar till ängesfyllnads-skiftenä icke äro bestämda eller ansetts nödigt utlägga, så skall innehavarne till dylika lägenheter vara berättigade, att under sommartiden eller då marken är ofrusen till fots, och om vintern, medan marken är frusen med vinterårdon färdas dit över grannarnes ängar, i och för ägornes skötsel och avbärgning samt avkastningens hemforsling.

Vidare var ej nu att erinra varföre jordägarne tillsades att återkomma i morgon kl. 10 f.m. för att justera dagens protokoll och underskriva föreningsskrift, över de ingångna överenskommelserne.

Den 12 mars 1858.

På utsatt tid infunno sig Olof Björkman, Sonen Erik Lindgren, Kyrkovärden Johan Lindgren, Petter Lundbäck och O. J. Enström, jämte de biträdande godemännen för vilka föreningshandlingarne upplästes och medelst underskrift godkändes.

§ 206.

Herr Postmästaren G. Hornej begärde under gårdagens sammanträde att väg över Blötmyran till skogsmarken å västra sidan nämnde äng måtte avsättas; Men som frågan tillhör ett ämne som långt härförut och innan undertecknad lantmätare, efter förordnande, emottog förrättningsens fortsättande, bort vara avgjort enär det ängar inrösningsjord kunna förrättningsmännen icke upptaga frågans avgörande, helst delning av inrösningsjorden och utstakning därav redan skett.

Nästa sammanträde kommer att hållas härstädes å måndagen den 31 instundande maj kl. 10 f.m. då alla såväl hemmansägare som godemän hava att iakttaga inställelser; Och skall skiftesmännen därförut sig inom skifteslaget infinna då hantlangning på tillsägelse bör utgöras.

Dag som ovan.

På ämbetets vägnar:

P. A. Töll

Uppläst och varder härmed justerat som ovan:

Joh. Lindgren Petter Lundbäck (Bom.)

Olof Johan Enström C. Lindgren Olof Björkman (Bom.)

Egenhändiga underskrifterna bevittna:

Anders Nyberg J. O. Westerdahl

Den 31 Maj 1858.

Med Anledning av i protokollet för den 12 sistlidne mars blivitt bestämt, inställde sig undertecknad Lantmätare jämte godemännen Anders Nyberg från Prästholm och J. O. Westerdahl från Böhle uti Änkan Lindgrens gård i Rolfs för att fortsätta handläggningen av laga skiftet uti Rolfs och Innanbäcks byars skifteslag varvid följande hemmansägare tillstädeskommo.

Från Rolfs by.

För Herr Handl. Stenströms hemman som öck eget Herr Postmästaren G. Hornej, Elias Högström, Herr v. Pastorn och Komministern J. Kant för boställena Landet och Johannisberg, N:o 6 Petter Sjöberg, J. J. Lindbäck och Olof Björkman för N:o 7 var närvarande Carl Petter Jakobsson och anmälde sig numera, genom köp, tillika med Petter Jakobsson blivitt ägare av detta hemman till hälften eller ett åttondels mantal, vardera.

Från Innanbäcks by hade endast bonden Olof Olofsson tillstädeskommit då Herr Kronolänsmannen I. Nyström, för iakttagande av Grundträskis krononybygges rätt sig anmälde.

§ 207.

Förrättningsmannen, som under vintern uppgjort förslag till fördelning av skifteslagets skogsmarker föredrog detsamma för närvarande jordägare sålunda.

Rolfs.

Litt A. N:o 1, 1/6 dels mantal, bibehålles vid de ägor som i protokollet för den 14 juli 1852 är föreslaget, samt, då full andel av avrösningsjorden därintill icke kan förenas särskilt fyllnadsskifte å och på ömse sidor om Mjöträskmyran. Härigenom är hemmanets alla ägor sammandragna uti 4 skiften.

Litt. B. N:o 2, 1/6 dels mantal, Herr Postmästaren Hornej och Bonden Elias Högström bekomma sine åker och ängesskiften oförändrade i följd varav skogsmark skulle erhållas, utom obetydliga gärdes och ängesbackar, av Frängsmyrheden och östra udden av Mjöträsk-

heden jämte några holmar och något av Gåstjärnmyrorne, till så stor del som fordras att uti en regulier form innesluta den till detta hemman föreslagna ängen därstädes. Efter detta förslag kommer detta hemman att få andelen uti ägor förlagda uti 4 skiften.

Litt Ca. N:o 3, 19/96 dels mantal äges av avlidne Erik Lindgrens arvingar, bekomma gränserne för sine föreslagna inrösningsjordsskiften oförändrade och åtnjuter därför den därinom belägne avrösningsjorden, samt går norr och väster om Fågelträsket upp över Mjöträskheden till Innanbäcksrå tilldelas därstädes till fullo vad på dess lottbelöper. På detta sätt kunna ägorne fördelas uti endast 3ne skiften.

Litt Cb. N:o 3, 19/192 dels mantal, Nils Petter Rönnbäcks arvingar, bekomma sine ägor uti inrösningsjord som förr är föreslaget och i följd därav tilldelas därinom jämte inom angränsande urfjällar belägne avrösningsjordstrakter och återstoden av detta ägoslag vid samt omslutande ängen Frängsrå sammanräknat 3 skiften.

Litt Cc. 19/192 dels mantal innehaves av Bonden Johan Lundbäck, om han bibehålles vid sitt forna förslag till skifte av inrösningsjorden, tilldelas avrösningsjord i sammanhang med Mjöträskbäckensängen, och bekommer lika med föregående hemman avrösningsjorden dels inom inägoskiftena dels inom angränsande urfjällars hävder, uti 4 skiften.

Litt D. N:o 4, 11/24 dels mantal Grytnäs hemman bibehåller oförändrat sitt tilldelta inägoskifte, med därmed sammanhängande avrösningsjord, och erhåller full anpart därav uti tvenne skiften ett å hemskogen och ett öster om Kalix älv.

Litt Ea. N:o 5, 1/4 dels mantal Löjtnantsbostället Landet, bibehåller sitt föreslagna åker och ängsskiften varigenom en del avrösningsjord och återstoden öster om Kalix älv tilldelas uti sammanräknade 4.

Litt Eb. N:o 5, 1/4 dels mantal Fänriksbostället Johannisberg, bibehålles jämväl vid förut föreslagne inägoskiften, som med de därinom belägne avrösningsjordstrakten erhåller full andel av detta ägoslag öster om Kalix älv. Alla ägorne fördelas på detta sätt uti 3 skiften.

Litt Ec. N:o 5, 1/12 dels mantal Philipsborg. Detta hemman har, med

kvarboenderätt föreslagits inrymma alla sina inägor uti ett skifte varmed är förenad största delen skogsmark, då fyllnaden därav undfås å den så kallade Mjöträskheden mellan Innabäckes rå och ångarne vid Fågelträsket samt Litt Ca och A varigenom hemmanets ägor förläggas uti 2 skiften.

Litt Fa. N:o 6, 1/8 dels mantal Bönderne Petter Sjöberg och Johan Jakob Lindbäck, vidbliva och sitt föreslagna åker och ängsskifte med därinom belägne skog och skogsmarker samt erhålla fyllnaden å skogén öster om Kalix älv och bekommer således 2 skiften.

Litt Fb. 1/8 dels mantal Olof Björkman. För detta hemman inneslutes full andel av alla ägorne uti sammanhang med de föreslagna 2ne inrösningsjordsskiftena.

Litt G. N:o 7, 1/4 dels mantal, äges numera av Bönderne Carl Petter Jakobsson och Petter Jakobsson, bliva vid föreslagna åker och ängsskiften bibehållna och tilldelas å östra sidan Kalix älv full andel av avrösningsjord, den inberäknad, som faller inom de förut föreslagna skiftena.

Litt.H. Stenbäckens hemman tilldelas i sammanhang med ägorne vid bostaden, full andel av avrösningsjorden för 1/8 dels mantal, och därigenom, då inägoskiftena förbliva orubbade, hemmanets alla ägor inneslutas uti 3ne särskilda skiften.

Litt I. 1/16 mantal Rudträsk hemman, för vilket ärrföreslaget bibehållande av sine gamla hävder vid bostaden, Dahlgården och Rudträsket, inom och intill vilka områden, utan grannars förfång anparten av skogsmark icke kan förläggas, bör därför, sedan någon obetydlig utvidgning av Dahlskiftet, den återstående andelen utefter Ytterby rå, och således ägorne förlagda uti 4 skiften.

Alla urfjällslotterne hava till sine lägen och sträckningar blivit bibehållne.

För Innabäckes by.

är planen visserligen i vad andelen inom området angår bibehållen, då däremot förändringar uti andelen av urfjällslägenheterne blivit för flesta hemmanen förändrade, varföre plan i sin helhet för denna by nu beskrives.

N:o 1, Litt Aa. Skatahemmanet 1/6 dels mantal, äges av Herr Magister

B. D. Schmaltz och Bonden N. P. Lindqvist gemensamt, föreslås berättigade till kvarboende och bekomma huvudsakligaste andelen av åker och äng utefter rå emot Stråkanäs by, återstående andelen därav uti särskilda skiften vid Stensnäs och å Husmyran, mellan hemmanen Litt Ab och Da ängesskiften, uti 3ne skiften inom området, varmed något skogsmark är förenat, då till beredande av så jämn blandning av bärtre och sämre mark sig göra låter samt med hänseende till omfånget av den skogsmark byn äger å östra sidan Kalix älv, det bör antagas lämpligast, såväl för detta som övriga hemman i byn, att dem tilldelas ett skifte å vardera skogstrakten, eller ett skifte å västra och ett å östra sidan Kalix älv, och på det ingen jordägare måtte lida brist på mulbete inom byns bostadsområde, att alla skiftena därstädes sträckas, från ängesskiftena, efter skogens längd, så föreslås, att detta hemmans andel av avrösningsjorden, inom byns bostadsområde, förläggas från Db ängesskifte mot Pålänge byområde, mellan B och Ab föreslagna skiften, samt fyllnaden å östra sidan Kalix älv från Strandängarne upp mot yttre Grantjärn då hemmanets ägor förläggas uti 5 skiften.

Av urfjällar och med byalagets marker icke sammanhängande ägor tilldelas äng och obetydligt bete å Grunnan åker och äng inom Stråkanäs område intill gårdsskiftet, äng inom Rolfs by å Blötmyran och Strandängen inom Gammelgårds område.

N:o 1, Litt Ab. Stensnäs 1/12 dels mantal äges av Herr Magister B. D. Schmaltz, berättigas till kvarboende, och erhåller vid [fyllnaden av äng jämte något avrösningsjord] bostaden all andel av åker något äng samt avrösningsjord) å och vid Husmyran, ett skogsskifte väster om ängesskiftena mot Pålänge rå och slutligen å östra sidan älven från Strandängen till yttre Grantjärn, varigenom full lott av ägorne inom området äro förlagde uti 4 skiften.

Av ägor inom andra byars områden samt med byn icke sammanhängande ägor, tilldelas av Grunnan äng, åker inom Stråkanäs, äng inom Gammelgården å Strandängen.

N:o 2, Litt B. Skräddarhemmanet 1/4 dels mantal äges av avlidne Lars Erssons omyndiga barn till 2/3 delar och Bonden Nils Petter Lindqvist till 1/3del; tilldelas gemensamt, med kvarboende-

rätt, full andel av åker inom området och betydlig del äng uti ett skifte vid gården över Skataviken, Småmyrorne ut på Husmyran, varmed förenas den inom Stråkanäs belägne, skifteslaget tillhörande ängen, samt fyllnad av detta ägoslag längre upp på Husmyran mellan hemmanen La Ca och Ea fyllnads-skiften. Utom vad av avrösningsjorden faller inom inägoskiftena tilldelas anparten uti ett skifte väster om husmyran, utmed Stråkanäs byarå, mot Pålänge och andra skiftet öster om älven från stora Saltträsket utmed Rolfs rå till Kälvsjärvs rålinie varigenom ägorne blivit sammandragne uti 4 skiften inom området.

Utom området tages åker och äng inom Rolfs område uti tvenne skiften.

N:o 3, Litt Ca, 1/9 dels mantal äges av Bonden Jakob Jakobsson, vilken varder till kvarboende berättigad, erhåller för andel av ägor inom byområdet all sin åker med något äng och avrösningsjord omkring gården, då fyllnaden, av äng, erhålles å Husmyran mellan hemmanen Litt B, Da och Hb med något skog, och av detta väster om husmyran mot Ryssbelt byarå samt å Östra sidan Kalix älv fyllnaden mellan Grundträsk nybygges och efterföljande hemmans föreslagna skiften. Således uti sammanräknade 4 skiften.

Utom området tages lott av åkern inom Rolfs samt äng inom Stråkanäs område.

N:o 3, Litt Cb, 1/9 dels mantal äges av Bonden Carl Gustav Lindbäck, kvarbor och tilldelas omkring bostaden full andel i åker och något äng, då skiftet drages ned till bäcken, fyllnad i äng av Skrölorne och Husmyran jämte den avrösningsjord, som faller inom dessa skiften, tilldelas uti ett skifte från Husmyran mot Ryssbelt rå och tvärs över skiftet å östra sidan älven, vid Grantjärnarne ett skifte, varigenom alla hemmanets ägor blivit förlagda uti 4 skiften.

Av urfjällslägenheter tages lott uti åker inom Rolfs samt äng å Strandängen, inom Gammelgårdens områden, då å Grynnan erhålles jämväl äng.

N:o 3, Litt Cc, 1/9 dels mantal äges av Herr Löjtnanten Johan Rutberg, berättigas ävenså till kvarboende, och erhåller, uti ett skifte vid bostaden, full andel av åker, jämte något äng, genom skif-

260

tets utsträckning ned till älven, återstoden av äng uti särskilt skifte av det så kallade Gästgårdet fram å Husmyran, mellan hemmanen Litt Cb, Ea och Da skiften därstädes; Inneslutande uti dessa skiften jämväl något avrösningsjord varav tilldelas, mellan Husmyran och Ryssbelt, ett skifte och å östra sidan Kalix älv, återstående andelen vid mitti Grantjärn, tvärt över området därstädes. Efter denna plan förläggas alla hemmanet ägor, som således är tilldelat de områden tillhöriga byn, uti 4 skiften.

I övrigt tages lott uti åker och äng inom Rolfs by och äng å Grunnan.

N:o 4, Litt Da, 1/6 dels mantal äges av Herr Kapten M. U. Silverbrand och Bonden Nils Fredrik Lindbäck, till hälften vardera, bibehållas vid gamla tomtplatsen, och därinvid full andel av åker och något äng inrymmes. Återstoden av detta ägoslag å Husmyran uti tvenne skiften därstädes. Av avrösningsjorden erhålles, utom vad som faller inom förenämnda skiften, väster om Husmyran mot Ryssbelt rå och å östra sidan Kalix älv, från strandängen förbi yttre Grantjärn, utmed Rolfs rålinie.

Av urfjällar tages äng å Grunnan samt åker och äng inom Rolfs by; varigenom inom området ägorne äro förlagde uti 5 skiften.

N:o 4, Litt Db, 1/12 dels mantal äges av Bonden Johan Johansson Bäckselius, vilken föreslås böra från sin gamla bostad utflytta till Lappkullen och där erhålla full andel av åker och en väsentlig del av äng, varav fyllnaden tages överst å Husmyran varmed förenas hemmanets andel av avrösningsjorden. Således tilldelas detta hemman 2ne skiften inom området då lott av urfjällar tages inom Rolfs by, uti såväl åker som äng.

N:o 4, Litt Dc, 1/12 dels mantal, Broheden kallat, äges av Bonden Nils Fredrik Lindbäck, och erhålles därstädes full andel av åker och äng jämte en betydlig del avrösningsjord, varav fyllnaden tilldelas å östra sidan Kalix älv. 2ne skiften bli va alltså utlagda för detta hemman, varförutom, inom Rolfs by urfjällsäng tilldelas.

N:o 5, Litt Ea, 1/6 dels mantal äges av Bonden Olof Olofsson, för

vilken föreslås, kvarboenderätt och erhållande full åker och betydlig andel av äng i sammanhang med gårdstomten, medelst skiftets dragning ned till bäcken å södra sidan samt å norra till hemmanet N:o 2 gårdeskifte, därifrån det sträcker sig över Skoggården ut på Husmyran, varest särskilt fyllnadsskifte uti äng utlägges. Den inom dessa skiften inneslutna avrösningsjorden, med ett skifte från Husmyran, mot Ryssbelt byarå, och å östra sidan Kalix älv, söder om och mellan Saltträsket fullkomnar skiftesläggningen för detta hemman, med ett antal av 4 skiften inom området, då inom Rolfs av äng och Stråkanäs av åker, full anpärt av ägor vinnes.

N:o 5, Litt Eb, 1/12 mantal äges av Herr Kapten M. U. Silverbrand, kvarbor och erhåller omkring sin väl bebyggda tomt full anpärt av åker och något äng, fyllnaden av detta senare ägoslag, dels uti särskilt skifte vid Broheden och dels å Husmyran, då utom vad inom dessa skiften faller av avrösningsjorden särskilda skiften från Husmyran mot Ryssbelts skiftesrå och å östra sidan älvén, från Strandängen mot yttre Grantjärn, uti sammanräknade 5 skiften.

Andel av urfjällar tilldelas av åker inom Stråkanäs och äng inom Strandängen.

N:o 5, Ec, 1/12 dels mantal äges av Färgären Christoffer Fredriksson, Garvaren Nils och Målaren Gustav Fredrikssöner, vilkas hemman är obebyggt, och förlägges å Lappkullen, varest andelar av åker till fullt belopp ävensom något äng tillfaller hemmanet och fyllnad å Husmyran, varförutom ett skifte väster om denna äng mot Ryssbelts byarå och öster om Kalix älv från Strandängen förbi yttre Grantjärn utgöra andelen av avrösningsjorden och hemmanets ägor uti 4 skiften inom byaområdet, förlagda.

Av urfjällslägenheterne tages lott inom Rolfs uti åker å Strandängen uti äng.

N:o 6, Litt F, 1/4 dels mantal äges av avlidne Bonden Anders Stråles arvingar till hälften Nämndemannen Nils Petter Sandberg till 3/32 dels samt Olof Johan Enström 1/32 dels mantal av vilka Stråles arvingar och Sandberg äro bebyggda å deras gamla hävder men Enström å backen mellan Hedströms och Johan Lindgrens gårdar. Detta gemensamma hemman tilldelas all åker och en del äng uti ett skif-

te inneslutande de båda förstnämnda gårdar och sträckande sig över bäcken över Lappkullen, ut till Rolfs område, då återstoden av äng erhållas å Husmyran mellan hemmanen Litt G och Ha föreslagna skiften. Avrösningsjorden, utom vad därav är inom inrösningsjordsskiftena beläget, tilldelas väster om Husmyran mot Ryssbelt rå, och öster om Kalix älv, mellan Litt B, G och Grundträsk föreslagna skiften, utmed själva Grundträsket. Inom Byaväldet upptages detta hemmans ägor uti 4 skiften.

Utom området, tages lott, inom Rolfs by, av åker och äng.

N:o 7, Litt G, 1/6 dels mantal äges av Herr J. P. Hedström, som bör berättigas till kvarboende å gamla tomtplatsen och erhålla uti ett skifte däromkring full andel av åker jämte något äng, varav fyllnaden erhålles å Husmyran. Avrösningsjord erhålles väster om Husmyran mot Ryssbelts byarå och skogsskiftet öster om Kalix älv ett skifte utmed Grundträsket, varmed jämte den del av detta ägoslag som faller inom inrösningsjordsskiftena full lott erhålles uti 4 skiften.

Andelen av urfjäll tilldelas ängst å Vassholmen samt å Blötmyran.

N:o 8, Litt Ha, 5/24 dels mantal, äges av kyrkovärden Johan Lindgren erhåller full lott av skifteslagets ägor uti 4 skiften, då kvarboende honom berättigas och vid gården tilldelas all åker, en betydlig del äng och något avrösningsjord å Husmyran äng och något skogsmark söder om Husmyran, skog uti ett skifte fram till Ryssbelt byarå samt slutligen, öster om Kalix älv, invid Kälsjärvsträsket, avrösningsjord.

Av urfjällar åker och äng inom Rolfs by, uti särskilda skiften.

N:o 8, Litt Hb, 1/8 dels mantal äges av Bonden Petter Lundbäck, bör jämväl berättigas kvarbo å gamla tomten och där erhålla vad på hans andel belöper av åker varigenom den betydligaste delen av äng medföljer; Återstående delen av inrösningsjorden jämte något avrösningsjord å Husmyran och av detta ägoslag å västra sidan denna äng, intill Rolfs rå, ett skifte samt återstoden, intill föregående hemmans föreslagna lott

å heden på östra sidan Kalix älv, härigenom äro 4 skiften utlagda för detta hemman inom byområdet. Av urfjällar inom Rolfs by ett skifte i åker och ett i äng.

Litt I. Grundträsk krononybygge bekommer å ömse sidor om bostaden fulla anparten av avrösningsjord uti 1 skifte.

Sedan förestående plan blivit för närvarande på kartorne uppvisade och av Innenbäckes byamäns närvarande jordägare, ingen anmärkning förspordes, upplyste förrättningsmannen på därom gjord antydning de från Rolfs by närvarande om den uti nu föreslagna plan uppstående missgynnande omständigheten, att om med bibehållande av tillförne föreslagna plan uti inrösningsjorden, hemmanen N:o 2 och N:o 3 Cc skulle bekomma ett skifte mera än dem rätteligen, eller för ägor-nes bekväma skötsel, borde tilldelas, och som kunde undvikas om N:o 2 befriades från den föreslagna ängen vid Gåstjärn och N:o 3 Cc antingen av Mjöträskbäcken eller Lars Ersmýran, och ehuru med rubbning av en stor del skifteslinier, uti ängesmarken, rättelse härutinnan kan vinnas, då ej allenast inskränkning av skiftenas antal, utan även en mera regulier form av skogsskiftena samt en jämnare blandning av bättre och sämre skogsmark blir fördelen. Häremot förspordes ingen anmärkning, såvitt som, efter Johan Jakob Lindbäckes och Petter Sjöbergs förmenande, de ej rubbades från sitt föreslagna läge å östra skogsmarken intill kronomarken, då de angivne fördelarne därmed kunde vinnas; Överlämnande emellertid, närvarande, utförandet å kartan å skiftesmannen, som tillsade vederbörande, att återkomma nästkommande måndag den 7 nu instundande juni kl. 8 f.m.; dels för att få under rättelse om huru den föreslagna förändringen utfaller och dels för att justera dagens protokoll.

Den 7-juni 1858.

Sedan skiftesmannen med godemännen å sammanträdesstället på ovan utsatt tiden infunnit tillstädesvoro följande hemmansägare:

Rolfs:

El. Högström, Johan Lundbäck

Innenbäcken:

Nils Petter Lindqvist, Jakob Jakobsson, C. G. Lindbäck, Herr J. P. Hedström, Kyrkov. Johan Lindgren, Petter Lundbäck.

§ 208.

Protokollet för den 31 i förlidne upplästes och då ingen av de

närvarande nu iakttagit inställelse så varken ville eller kunde nu tillstädeskomne jordägare underskriva protokollets riktighet, vadan godemännen på tillfrågan förkl. sig icke förnummit någon oriktighet däri utan lämn. erkännande därå.

§ 209.

Johan Lundbäck önskade att han måtte bibehållas vid sin förr föreslagna skiftesläggning och ville alltså icke godkänna den, rörande hans hemman anmodade ändring av ängslotterne.

Den verkställda uträkningen å kartan förevisades då Lundbäck vidhöll sin mening.

§ 210.

Jordägare från Innanbäcken begärde att skiftesmannen ville upphöra med utstakning av skogsskiftena, för inbesparing av kostnader och tidspilian för närvarande tid. Och då alla icke hemmansägare i byn yoro närvarande bestämdes att sammanträde med samtliga delägare i byn skall hållas nästa lördag den 12 dennes klockan 5 e. m. för frågans vidare handläggning varom underrättas bör.

Under tiden skall förrättningsmännen komplettera utstakningen av inägorne samt besiktning av uppodlade trakterna, för likvidens upprättande varvid hantlangning efter bud bör utgöras.

Dag som ovan.

På ämbetets vägnar:

P. A. Toll

Uppläst justerat erkänna.

Vid fordrad underskrift ansåg samtliga sådant ej nödigt vara ehuru någon anmärkning icke var mot dagens protokoll.

Att sålunda förelupit som antecknat blivit besanna

Anders Nyberg J. O. Wästerdahl

Den 12 juni 1858 kl. 5 e. m.

Enligt protokollet för den 7 dennes sammanträde åter undertecknad lantmätare jämte godemännen Anders Nyberg och J. O. Wästerdahl med följande jordägare uti Rolfs och Innanbäcks skifteslag näml.:

Från Innanbäcks by.

Nils Petter Lindqvist, Jakob Jakobsson, C. G. Lindbäck, Hr. Fr. Silverbrand, N. J. Fredriksson Lindbäck, Johan Johansson Bäckselius, Olof Olofsson, Nils Petter Sandberg, Herr J. P. Hedström, O. J. Enström, J. Lindgren, Petter Lundbäck. från Rolfs Herr v. Pastor J. Kant.

§ 211.

Upptogs till avgörande jordägarnes vid förra sammanträdet väckta begäran, om uppskov med skiftets utstakning uti skogsmarken, varom nu ock överenskoms enligt särskild föreningskrift, som av alla närvarande, underskrevs.

Till följe av vad sålunda av jordägarna överenskommet är eller att med utstakningen av byalagets andelar uti skogsmarken, må anstå intill dess laga skiftet blivit fastställt; Så och då 14 kap. 2 § Kungl. skiftesstadgan ett dylikt förhållande medgives, finna förrättningsmännen däremot icke något hinder förekomma utan låta vid byamännens förening bero.

§ 212.

Då genom ovan omnämnda förening, skiftesgörömlen så framskrida mot sitt slut, att rådplägingar är av nöden, kommer därtill sammanträden att hållas med samtliga hemmansägare å nästa onsdag den 16 dennes kl. 8 f.m. härstädes.

Vidare var ej att till protokollet anmäla.

År och dag som ovan.

På ämbetets vägnar:

P. A. Toll

Uppläst och värder härmed justerat erkänna.

N. P. Sandberg Joh. Lindgren J. P. Hedström

Att ovanstående Sandberg, Lindgren och Hedström blivit av närvarande utvalde att å deras vägnar protokollet underskriva varom såväl som egenhändiga namnteckningen bestyrkes.

Anders Nyberg J. C. Wästerdahl

Den 16 juni 1858.

Till följe av beslutet vid sista sammanträdet slut inställde sig undertecknad jämte godemännen Nyberg och Wästerdahl uti vanliga sammanträdesstället då av jordägare närvaro:

Från Rolfs by:

Herr Postmästaren G. Hornej, Elias Högström, J. P. Sundberg från Philipsberg, Olof Björkman, Petter Sjöberg, Johan Jakob Lindbäck, Petter Jakobsson, Carl Jak. Jakobsson för Rudträsk hemman Petter Jakobsson enligt fullmakt av denna dag så lydande: Erik Lindgren i Rolfs, Johan Lundbäck. Stenbäcken C. Fredriksson. för Grytnäs hemman I. Selström.

Från Innanbäcks by.

N. P. Lindqvist, C. G. Lindbäck, F. Silverbrand, Fabr. C. Fredriksson, J. P. Hedström, Joh. Olof Enström, Kyrkovärden Johan Lindgren och Petter Lundbäck.

§ 213.

C. G. Lindbäck företeende följande ----- och J. Sundberg från Herr v. Pastor Kant.

§ 213 a.

Vägar som för gemensamma behov äro avtagne skulle ock gemensamt av varje by inom var sine områden av hemmansägarne samfällt uppbrytas och iståndsättas, utan att därom, ävensom angående underhållet, vidare till protokollet behöfve antecknas.

§ 214.

Rolfs byamän ingingo nu förening och överenskommo, att skiftesliniernas utstakning, upphuggning till behörig bredd och rörläggning icke nu behöfve verkställas förrän laga skiftet hunnit fastställas, varom förening uppsattes och underskrevs.

§ 215.

Rolfs byamän beslöto här efteråt att skogslikvid ej heller nu bör förrättas förrän utstakning av skogslotterne blivitt å marken verkställd samt

§ 216.

Angående stängseln; att för Rolfs by skall stängsel uppföras dels omkring åker och dels omkring äng, och i följd därav följande stängselsträckor upptagas: Omkring åkern där den nu befinnes, omkring Rolfs åkern särskilt Tranumyran, Tilligärdan och Mogärdan inom gemen samstängsel; Grytnäs, Landet och Johannsberg åkrar, där stängsel nu befinnas; Omkring alla byns ängar på norra sidan Blötmyran där hägnad nu är uppförd, utefter och omkring Svarträ Fågelträskmyran och Abbormyran, ut till Ytterby rå, vidare där varifrån Ytterby ängeshage börjar, söder om Fågelträsket, utefter Frängsmyrheden till Grytnäs åkerhage; Från denna åkerhage inneslutande rödjningen och boställsmåmyrorne ned till åkerhagen vid Landet, omkring Renmyran, Åkmyran och Ängsviken så långt byn hävdar därstädes, men ej mitt över, Bomyran och Rödjningen vid Vallen, omkring den delen av Lars Ersmýran som tillhör byn i sammanhang med Frängsrå inom samma stängsel samt slutligen Mjöträskbäcken och Rudträskmyran den senare å den så kallade Rudträskheden.

Åkerhagen bör bestå så kallad Skidhaga, och av ängeshagarne ut-
 efter Blötmyran Rindhaga å västra eller nordvästra sidan å alla stäl-
 len sumpig mark inträffar å ömse sidor, av Hagastoden men från Fågel-
 träsket till Grytnäs skidhage, omkring Småmyrorne skidhage, utom förbi
 Långmyran, där Rindhage uppföre; Åkmyran och Ängesviken Rindhage, Bo-
 myran och Rödningen skidhage. Alla hitintills begagnade kobroar och
 fätåg begagnas fortfarande och stänges å ömse sidor. Vid Åkmyran Rind-
 hage och å andra ställen skidhagar.

Stängselsträckornas gradering.

Uti stängseln deltaga byamännen gemensamt efter skattetalet utom
 Rudträsk som stänger *ensamt* för sine ägor och Stenbäcken som stänger
 jämväl för sine ägor å östra sidan Kalix älv och fritagas därför från
 stängsel å västra sidan; Dock begärde hemmansägarne att urfjällsägar-
 ne jämväl borde i stängseln deltaga varföre bestämdes att desse skola
 i ämnet höras innan delningen kan verkställas.

Stängseln skall tillträdas på samma gång som för laga skiftade
 ägorne bestämmas, dock må först ett år från tillträdet, ny hage fordras.

§ 217.

Plan för klyvning av hemmanet N:o 2 i Rolfs utvistes sålunda, att
 rå mellan Herr Postm. Hornej och El. Högström skulle löpa i rät linie
 mellan älven och Innanbäcks byarå samt därigenom fördela åkern till lika
 delar, då ängemarkerna fördelas Frängsmyran och Renmyran å den ena samt
 Blötmyran och Fågelträskmyrorne på andra hemmansdelen, varav den förre
 tillfölle Postm. Hornej och den andra Elias Högström, då avrösningsjor-
 den fördelas till lika delar N:o 6 Sjöberg och Lindbäck erhålla lika de-
 lar av åker å gårdsskiftet som av äng i hemskiftet och åkmyran, då
 avrösningsjorden som faller inom vars och ens skifte erhålles ersätt-
 ning å fyllnadsskiftet.

Däremot avhördes ej några anmärkningar.

§ 218.

Bortflyttning av de åbyggnader, som komma att falla inom andra
 hemmans område, skall vara verkställd ett år efter skiftets fastställel-
 se, och kostnaden bestridas av samtliga hemmansägarne efter skatt eller
 mantal till uppskattat belopp.

Vidare var ej nu för Rolfs byamän att erindra varföre, då enahanda
 ämnen var med Innanbäcks byamän att avhandla så bestämdes att till före-
 nings underskrift samt protokollets justering jordägarne hade att åter-

komma i morgon kl. 2 e.m., då lantm. o godemän jämväl skola med-
dela sitt utlåtande ang. skiftesläggningen.

§ 219.

Då med Innanbäcks byamän skulle överläggas voro endast tven-
ne närvarande och då middagen var inne upplöstes sammanträdet för
att åter kl. 3 sammanträda, med tillsägelse åt närvarande att där-
om underrätta sina grannar.

S. D. På eftermiddagen inställde sig från Innanbäcks by, N.
P. Lindqvist, Lanthandlanden Es. ~~Sten~~ från Töre såsom förmynd-
dare för avlidne Lars Erssons omyndiga barn, Jakob Jakobsson, C.
G. Lindbäck, Nils Fredrik Lindbäck, Johan Johansson Bäckselius,
J. O. Enström, Herr J. P. Hedström, Kyrkov. Johan Lindgren och
Petter Lundbäck!

Godemännen Wästerdahl och Anders Nyberg voro jämväl till bi-
träden närvarande.

§ 220.

Stängsel skall ske medelst skidhage, och uppföras där den
nuvarande åkerhagen och ängeshagen är belägen på ömse sidor om fä-
tågen el. från grinden vid Jakob Jakobssons gård till Broheden
med grindor över Landsvägen, och från grinden ovan Börjelins till
bron vid Blötmyran. Härvid erindrades att om Rolfs byamän ville
begagna detta senare fätåg de jämväl borde stänga ena sidan.

Å ömse sidor om kobron å Husmyran stänges med Rindhage.

Kobroarne underhållas av byalaget gemensamt. Till stängseln
inberäknas byns andel av stängseln å Skataviken mot Nynäs boställe.

Någon gradering skulle ej tarvas.

§ 221.

Förrättningsmännans plan över begärd klyvning av hemman inom
Innanbäcks by förevistes som följer:

Litt B 1/4 dels mantal ägs av Lars Erssons omyndiga barn och
Bonden Nils Petter Lindqvist, till 2/3 delar av den förre och 1/3
den senare; till delning av detta hemman har i anseende till ömse
siders delägars hos skiftesmannen framställda begäran, heva tvenne
planer blivit uträknade uti gårdsskiftet näml.

Med skyldighet för Lindqvist att utflytta från hemmanets ge-
mensamma hustomt, öster därom, och erhålla därstädes av den bättre
åkern, och fyllnad därav å skoggårdbacken samt i Rolfs; dela den

nedom hustomten liggande ängen, fram till landsvägen, återstoden av andelen i äng inom gårdsskiftet av Smämyrorne.

Det andra förslaget att Lindqvist skulle kvarbo och bekomma dels öster dels väster om hustomten, åker, medelst från den andra hemmansdelens port lider brytning av skillnadslinien över åkrarne n:ris 17, 19, 20 och därifrån medelst brytning upp till och något över aspbacken innesluta återstående andelen av åker och andelen av på hemmansdelen inom gårdsskiftet belöpande andelen av äng, då i båda fallen hemmanet tilldelas lott uti återstående andelarne av ägor, såväl uti in- som avrösningsjord, av vart och ett särskilt skifte, vad på dess andel belöper och i likhet med vad för hela hemmanet föreslaget är, bekomma 4 skiften.

Litt Da 1/6 dels mantal äges av herr Kapten Silverbrand och Bonden Nils Fredrik Lindbäck vilken senare skulle bekomma, med rätt till kvarboende å sin gamla hustomt med nyligen uppförde åbyggnader full lott i åker och något äng jämte av hemmanets föreslagna skiften, i varje övrigt efter lott, varigenom för denna hemmansdel såväl som för hela hemmanet utläggas 5 skiften.

Och återstående ägorne till Herr Kapten Silverbrand uti 5 skiften.

Litt E 1/4 dels mantal, varav äges av avlidne Anders Stråles arvingar 1/8 mtl. bebyggda å östra sidan landsvägen och erhåller åkern därstädes, samt genom åtnjutande av åker å andra sidan och sträckande sig ned över bäcken upp över lappkullen, erhålles full andel av detta ägoslag då med vad förut av äng inrymmes genom samma linies utsträckning över Blötmyran stor del äng och fyllnaden av hemmanets skiftet å Husmyran och inom Rolfs område, då hemmansdelen bekommer, med sin andel av avrösningsjorden 4 skiften.

Nämndemannen Nils Petter Sandberg och J. O. Enström vilken senare innehar 1/32 dels mantal ^{icke} beslutet, och först nu under året börjat uppföra åbyggnader öster om Stråles hemmansdel, föreslås å Lappkullen erhålla full andel i åker och äng samt av skogsmark söder om Husmyran, då Sandberg erhåller återstoden av de för hemmanet föreslagna ägorne i 4 skiften med rättighet att kvarbo där han nu är bebyggd.

Härefter erinrade Stenman å sin myndlings vägnar att om Lindqvist skulle bekomma de ägor honom genom kvarboende äro förslagna, skulle på det andra hemmanets lott falla allt för mycket av den sämre ängesmar-

ken inom gårdsskiftet, då däremot om han utflyttade, jämnare blandning därav skulle uppkomma, och yrkade därför på utflyttning. Detta ville Lindqvist icke medgiva utan begärde få kvarbo, utredande att, efter hans tanke ingalunda ett dylikt läge skulle medföra större proportion av sämre jord för andra hemmanet.

Nils Fredrik Lindbäck kunde ej heller godkänna en skiftes-^äläggning där han icke kunde inrymma större plats av odlad markt att hans till hemmanet erforderliga åbyggnader, nyligen från annat ställe, där uppförde, kunna få kvarstå, vilket vore fallet såväl med dess ribyggnad och häbbare.

J. O. Enström godkände ej heller planen för delningen av hemmanet N:o 6 utan begärde, att honom måtte tilldelas åkern näst intill Herr Kapten Silverbrands gårdsskifte över landsvägen ned till bäcken och att fyllnaden av äng skulle tilldelas dels av Husmyran och dels av Blötmyran.

Då klocken lidit mot 7 på aftonen och lantmätaren tillkännagav, att protokollets uppsättning samt författande av utlåtande över skiftesplanen, icke kunde under dagen medhinnas skulle jordägarna sammanträda åter å morgondagen kl 2 e.m.

Den 17 juni 1858.

Närvarande: de biträdande godemännen J. O. Wästerdahl och Anders Nyberg, och jordägarna, Herr Postmästaren G. Hor^ubj, Olof Björkman och Petter Jakobsson, Petter Sjöberg, J. P. Sandberg från Rolfs by.

Handl. Stenman från Töre. N. P. Lindqvist, Jakob Jakobsson, C. G. Lindbäck, Johan Johansson Bäckselius, Nämndeman N. P. Sandberg, J. O. Enström, Kyrkovärden Johan Lindgren och Petter Lundbäck, varförutom Johan Lindgren framl. följande fullmakt.

§ 222.

Förlidne gårdägare anmälde Handl. Stenman och Bond. N. P. Lindqvist de^{de} avstode från delning av hemmanet N:o 2 uti Innanbäckens by, vilket av dem nu vidhölls, som antecknades.

§ 223.

Delägarna av hemmanet Litt Da N:o 4 i Innanbäcken hava jämväl inför skiftesmannen och godemännen överenskommit och bestämt att till beredande av ömsesidig nytta skulle det föreslagna rådet dem emellan från bäcken uppöver skiftet förbliva uti dess nuvarande läge men utdragas över backen till mötande rå, för den uppårbe.

åker Nils Fr. Lindbäck därigenom bekommer utöver sin andel, skulle han uppärbeta motsvarande vidd inom meddelägarrens skifte, och vederlag dessutom av ängesmark lämnas.

§ 224.

Härefter förelades de, tillfölje av å gårdagen fattade överenskommelserne, upprättade föreningsskifterne till närvarandes underskrift, då anmärktes att ängeshagen vid Vallen och Philipsborg förglömdes, som nu bland stängselsträckarne upptogs varefter underskrifterne skedde Johan Lindgren tecknade J. P. Hedströms namn enligt fullmakt.

§ 225.

Innanbäcks byamän anmälde att de icke äskade förrättningsmännens vidare handläggning av stängseldelningen inom byn utan ärnade därmed själva gå i författning.

§ 226.

Lantmätaren som med godemännen överlagt för avgörande av skiftesplanen och de frågor i övrigt varom jordägarnes anmärkningar och tvista tänka kunnat föranleda, sammanfattat uti och upplästes i följande enstämmiga.

U t l å t a n d e

Vad först angår skiftesplanen över Rolfs by och hemmanet N:o 2 Litt B 1/6. dels mantal, som innehaves av Herr Postmästaren G. Hornej och Bonden Elias Högström, har den anmärkningen blivit framställd, att ängesmarken, såsom mosslupen, vore mindre växtlig och följaktligen ej kunde frambringa den höavkastning de av sitt hemman kunde fordra, vilket förhållande kunde, efter hemmansägarnes förmenande, afhjälpas om urfjällsängarne inom byn, som äro förlagde å de allra bästa trakterna, förflyttades till annat läge, och icke som nu, bortträngde hemmansägarna från de trakter vartill de borde äga förmånsrätt; vilket förhållande Kyrkovärden Johan Lindgren, såsom förmyndare för avlidne Erik Lindgrens barns hemman N:o 3, jämte övriga hemman, för vilka han ägde talan; även gjort påståenden; Då uti denna by, ängesmarkerna befinnas vara av sämre beskaffenhet, mer och mindre mossbelupna, med undantag av några dräffjor, utmed obetydliga vattendrag; Och vid skiftesläggningen är sökt, att, i så stort område sig göra låter sammanlägga urfjällsängarne och därigenom befria hemmanen från någon sammanblandning med dem; varföre inträffat, att en del såsom

N:o 2 och N:o 3 Erik Lindgrens barns hemman bekommit en större andel av sämre beskaffenhet, därvid likväl bör ihågkommas, att då urfjällarne endast återbekommit sin forna hävd, efter uppskattningssinnehållet, byn ej heller förlorat något av sitt forna innehav, vilket är vordet fördelt hemmanen emellan efter delningsgrunden hemmantalet; Allt därföre, ehuru visserligen icke kan förbises att de hemman för vilka anmärkningen är framkallad, äga övervägande andel sämre äng uti sine nya ängesskiften än andra, så tyckes förrättningsmännen sig likväl sakna fullkomlig anledning att den begärda förändringsåtgärden vidtaga varföre, åt anmärkningarne, intet avseende kan fästas.

Kyrkovärden Johan Lindgrens därjämte framställda anmärkning, för sagde omyndige barns hemman, att formen på åkerskiftet icke vore av den form som sig borde, utan att därvid tillkännagiva på vad sätt, men likväl angivit, att förändring kunde ske, utan förökad skiftesantal; Så, och då nämnde skifte visserligen icke innehar den reguliera form, som kunde väntas, vid ett laga skifte, av en mindre forskande blick, kan orsaken härtill lätt upptäckas genom urfjällarnes dit intill förlagde andelar, uti åkerjorden, vadan anmärkningen, såsom obefogad icke förtjänar avseende.

Herr vice Pastorn och Komministern Kants, såsom arrendator av militieboställena Landet och Johannisberg framst. anmärkning, att för bostället Landet utom det i sammanhang med gårdsskiftet ytterligare tvénne skiften av inrösningsjord blivut utlagde, såsom ett å den så kallade Rolfsbacken och ett å Vallen, upptagande förnämligast åker, varav ändring är begärd och föreslagen, att genom avstående från skiftet å Kroken, bekomma vederlag av Grytnäs hemmans, i rå mot Landet belägna, åkrar, varigenom blott ett fyllnadsskifte uti inrösningsjorden bleve Landet tilldelat. Härigenom skulle således Grytnäs tilldelas ett fyllnadsskifte i åker, och möjligen för att genom skiftesrå ej tillskynda angränsande hemman intrång, ännu längre utsträckning av dess till följe av den äng som skulle medfölja Landets åkertillbyte, ytterligare tilldelas ett fyllnadsskifte uti äng, samt således gå förlorad den rättighet Kungl. skiftesstadgan ovillkorligen berättigar; alltså finna förrättningsmännen att förslaget, såsom icke tillämpligt, ej bör förtjäna avseende.

I vad inskränkning av skifteantalet, dels genom utbyte och dels genom omläggning av hemmanen Litt B och Cc ängesskiften beträffar, har Johan Lundbäck bestritt allt detta under föregivande att han för sitt hemman icke kunde vara belåten med avståendet av Mjöträskbäcken eller Lars Ersmýran som äro ängar av bättre beskaffenhet mot vederlag å Krokarne, varest han an⁷äg ängen vara av den sämre; Och har detta förhållande ej heller undgått förrättningsmännens uppmärksamhet, varföre och på de av Lundbäck anförde skäl, bör, vad för hemmanet Litt Cc först föreslaget är förbliva, men däremot, vad angår Litt B ängeslott vid Gåstjärn, ehuru väl blott innehållande 8,684 kl uppskattad vidd, likväl för detta hemman; som efter begäran kommer att klyvning undergå samt då blott utgöra 1/12 dels mantal vardera, och denna ängeslott således på dem till hälften vardera tilldelas, härigenom uppkommer en obekvämlighet vid ägornes skötsel, gör ängeslägenheten till avbärgning till föga behållning för jordägaren i avseende till dess sönderstyckande, och orsakar förhöjning i skiftesantalet, för den skull anse sig förrättningsmännen föranlåtna att med förändring uti skiftesplanen stadga: Att nämnde hemman N:o 2 i Rolfs bör befrias från ängen vid Gåstjärn samt i vederlag erhålla av Prästbordets intill hemmanets äng å Frängsmýran, vadan skiftesplanen lyder sålunda att N:o 2 1/6 dels mantal äges ^{av} Herr Postmästaren G. Hornej och Bonden Elias Högström, bekomma vid sine gårdar full andel i åker och något äng, fyllnaden av detta ägoslag av Frängsmýran samt efter skiftets utsträckning utefter Frängsmýrheden emellan Grytnäs därefter sig sträckande rå, och urfjällarne av Blötmyran, Fågelträskmyran och Renmyran, varförutom, genom uti de sålunda föreslagna skiftena ingående avrösningsjorden, erhålles fyllnad av Mjöträskhedsuddén, uti avrösningsjord. Grytnäs hemman N:o 4 om 11/24 mtl. som i anseende till den övriga avrösningsjordens beskaffenhet kan anses böra, å östra sidan älven, erhålla läget närmast rå intill överloppsmarken, och förty tilldelas den, för hemmanet N:o 2, föreslagna ängen därstädes, eller vid Gåstjärn, bör därföre avstå lika andel, eller 8,684 kl uppskattad vidd å Frängsmýran, vilket därefter överflyttas på därstädes förlagde ängeslotter tills det slutligen kommer N:o 2 tillgodo, och varigenom beskrivningen på skiftesläggningen för Grytnäs hemman lyder, att all åker, och utom en högst obetydlig del äng jämte något avrösningsjord erhålles vid och intill gården, återstående andelarne erhållas väster om Frängsrå och

Lars Ersmýran samt å östra sidan älven intill och utefter det mot överloppsmarken angränsande rå, varuti jämväl ängst Gåstjärn är beläget, utgörande skifternas antal tvenne.

I vad de begärda delningarne och då några anmärkningar däremot ej förekommit, därvid att förbliva.

Vidkommande skiftesplanen för Innanbäcks by så har Johan Johansson Bäckselius gjort begäran om kvarboende, samt dessutom framställt de erindringar, att tillräckligt utrymme för åbyggnadernas uppförande saknades och att det vore honom obekant huruvida vatten kunde bliva att tillgå å det föreslagna utflyttningsstället Lappkullen. Härvid förekommer, att då Herr Kapten M. U. Silverbrand, Olof Olofsson och Bäckselius med sine gårdar äro, för det närvarande så tätt intill varandra, å Innanbäcksbacken bebyggda, att ett kvarboende, utan skada för varandra, eller någondera av dem, här möjligt, vadan endera måste från gamla bostaden utflytta; Och genom det år 1856 upprättade besiktningsinstrument över dessa trenne gårdars åbyggnader, inhämtades, att Bäckselius åbyggnader till största delen äro i det förfallna skick, att det med det allra första tarva dels ombyggnad och dels reparation, då de andra hemmanens åbyggnader befinnas dels nyligen uppförda dels uti gott stånd och väl underhållna, varförutom Herr Kapten Silverbrands boningshus är inredd samt kryddgården anlagd med en större kostnad, och då Bäckselius icke kan beredas någon bekvämlighet genom att kvarbo, utan sine grannars förfång, samt förtagande av de rättigheter Kungl. skiftesstadgan dem tillerkänner; Allt därför, och då brist på utrymme för åbyggnaders uppförande icke kan inträffa å ett 210 alnars brett skifte på en därstädes genomlöpande ås, samt med en översikt och i jämförelse med kringliggande traktens beskaffenhet, det ej kan misstänkas, det icke tillräckligt vatten genom brunnsgrävning kan erhållas, så finna förrättningsmännen, med stöd av Kungl. skiftesstadgans föreskrifter i ämnet, skäligt förståndiga Johan Johansson Bäckselius, att från gamla bostaden utflytta samt emottaga de under Litt Db utmärkta för 1/12 dels mantal, utdelade ägor.

Härefter har Herr Kapten Silverbrand anmärkt att han borde bekomma så stort utrymme uti sitt, för hemmanet N:o 5 Litt Eb om 1/12 dels mantal, tilldelta gårdsskifte att han därinom kunde inrymma alla sine åbyggnader; Då vid den först utvista skiftesplan

anledning därtill kunde förekomma, genom att ribyggnaden då föll inom grannen Anders Stråles föreslagna område, men sedan förhållandet blev förrättningsmannen bekant, och ändring kunnat utan någons förnärmande verkställas; Har råskiljningssträckningen, medelst en brytning vid åkerkanten, över den steniga gärdesbacken till fätåget, å norra sidan blivit förändrad, och sagde ribyggnad inrymd uti gårdsskifte, varigenom anmärkningen förfaller.

Anders Stråle i livstiden, framställde den anmärkningen, för hela hemmanet N:o 6 om 1/4 dels mantal, att han förmodade tillräckligt utrymme saknades uti gårdsskiftet, så att därav, tillika med oriktig sträckning av ängsskiftet å Blötmyran samt den å Lappkullen befintliga åkerns odugliga beskaffenhet, ööverbinnerliga hinder för delning mellan innehavarne därav skulle möta. Då uti de för hemmanets andel tilldelade ägor, den jämn^aste blandning av bättre och sämre mark är utlagd, och genom ett större utrymme i åker, bekvämlighet skulle utan skälig anledning tillskyndas Stråles hemman på grannens bekostnad, samt skiftets sträckning utåt Blötmyran, icke kan hindra hemmansdelningen och ej heller ^{kan} någon anledning förekomma som giver styrka åt uppgiften om åkerns oduglighet, så anse förrättningsmännen anmärkningen böra förfalla.

Kyrkovärden Lindgrens anmärkning angående för stor andel av sämre äng inom gårdsskiftet, som efter uppgift, genom förändring av dess skifte intill Petter Lundbäcks västra skiftesrå kan avhjälpas. Då den angivna trakten, som visserligen består av tuvbunden och till följd av vanhävd, buskbeväxt ängesvall, den likväl giver jordbrukaren ett gott tillfälle till odling och sitt hemmans uppdrivande till högre avkastning, vartill detta hemman jämväl tyckes hava tillgång, på flere ställen inom sitt föreslagna område, och icke vara i övrigt vanlottat så finna förrättningsmännen icke giltiga skäl vara förebrakta som orsaka den begärda förändringen.

I vad det angår skiftesplan för de begärda hemmansdelningarne har för N:o 2, förrättningsens fullbordande blivit återtagen, För N:o 4 Da genom erbjudande och antagande avgjort att för åtnjutande av rät linie mellan hemmanen och någon rubbning av N. F. Lindbäcks åbyggnader må undvikas, rå förbliver där det nu är föreslaget, och Nils Fr. Lindbäck förbinder sig å Herr Kapten Silverbrands hemmansdel uppodla så stor vidd som överstiger det belopp han utöver sin andel av odlade

177

ägor åtnjuter, så må bero, vid den rättelse som på sådant sätt tillkommit, samt planen i övrigt, för denna hemmansdelning, att förbliva.

Vad därefter vidkommer J. O. Enströms begäran att få sitt åkerskifte förlagt intill och utefter Herr Kapten Silverbrands råvarest han nu uppförer åbyggnader, som uppgavs för under hans hemman utsynt till gårdstomt, och mera dylikt, är av den beskaffenhet att det skulle alldeles förstöra medintressenternes skifteslotter och förorsaka o försvåra deras skötsel. Samt för honom själv söndersplittra ägornes hävd varigenom att skäl saknas som kunna föranleda förrättningsmännen att den begärda förändringen verkställa.

Vad slutligen angår urfjällarne har om deras lägen byavis någon anmärkning ej förekommit, och då genom deras fördelning innehavarne emellan inom varje by någon ändring icke är förekommen, utan med den forna hävden enligt förteckningen förenlig, är därom ej vidare att åtgöra.

Då vid planläggningen av skifteslagets inrösningsjord, medan avrösningsjordens intagande uti skiftet ej var bestämd, utröntes, att flere skiften än Kungl. skiftesstadgan utan underställning högst tillåter, så blev förhållandet, efter föregången förberedelse, underställt Ägodelningsrättens prövning, som, genom utslag, den 22 september 1852, lämnade förrättningsmännen rättighet att utlägga fem skiften, inberäknade det antal som skulle utgå, vid skogens framtida delning; och då nu skogsmarken jämväl uti läga skiftet ingått detta skifteantal icke överskridits, hava förrättningsmännen fullkomligt stöd vid förklarandet därav, att utom vad genom ovanstående utlåtande är ändrat, må den förvista planen för laga skiftet i Rolfs och Innanbäcks byar för delningens komplettering lända till efterrättelse.

Den härmed missnöjde äger att i sammanhang med klander över skiftet, i övrigt, anmäla sitt missnöje.

Som avsades. Dag som ovan.

På ämbetets vägnar:

P. A. Toll

S. D. Efter uppläsandet av förestående utlåtande tillkännagavs, att för ärendernes vidare handläggning sammanträdet fortsattes.

178.
§ 227.

Sedan hemmansägarna tillkännagivit, att de önskade komma i åtnjutande av det bidrag av allmänna medel, som dem möjligen kunna tillerkännas, för den husflyttning, varmed de, tillfölje av laga skiftet, bliva belastade, så företog sig förrättningsmännen att därom med dem rådpläga, varvid förekom; att ehuru väl brist på ortens förnämligaste byggnadsvirke, timmer, å skifteslagets ägor förekommer, alla, och synnerligast Johan Johansson Bäckselius, om han till utflyttning slutligen kan skyldigkännas, förklarade, att de ej ärna uppföra andra åbyggnader, som för utflyttning äro bestämde, än av träd; att samtliga byamännen medgåvo, vad förrättningsmännen ock vitsorda, det Bäckselius hemmans åbyggnader äro tillräcklige för egendomens behov; Att längden mellan gamla och nya tomtplatsen utgör 2400 fot; Att tiden varinom husflyttningen, inom Innanbäcks by, bör vara verkställd, bestämdes enhälligt till trenne år från tillträdesdagen; varförutom inhämtades, att, i anseende till den närbelägna lastageplatsen, arbetsmanskapets avlöning är så betydligt stegrat, att den stundom uppgått ända till 4 r 50 öre riksmünt per dag. Med förvisat avseende till alla dessa omständigheter, samt då värderingsinstrumentet upptager en summa av 688 r 90 öre Riksmünt, för flyttning av Bäckselii åbyggander, så finna förrättningsmännen skäligt, att med stöd av Kungl. Maj:ts Nådiga kungörelse av den 25 juni 1830, angående understöd av allmänna medel till husflyttningar i följd av verkställda laga skiften, sådan den lyder uti Kungl. M. Nådiga kungörelse den 25 januari 1833 föreslå det däri bestämda högsta beloppet av 150 R. Rmt. såsom understöd av allmänna medel för flyttning av Johan Johanssons Bäckselius åbyggnader, under hemmanet N:o 4 om 1/12 dels mantal uti Innanbäcks by.

Hemmansägarna begärde få antecknat att de ärnade med arbete och ej med penningar ombesörja utflyttningarna.

Härefter upplöstes sammanträdet med tillkännagivande att då tiden för nästa sammanträde ej nu kan utsättas; skiftesmannen skall därom genom kungörelse från predikostolen i socken kyrkan jordägarna underrätta och kalla.

År och dag som ovan.

På ämbetets vägnar:

P. A. Töll

Att förestående protokoll är för oss uppläst och varder härmed justerat besanna som ovan:

G. Hornej C. G. Lindbäck

å egne och övriga närvarande Rolfs byamäns vägnar.

Att Herr Postmästaren G. Hornej och C. G. Lindbäck blivit av närvarande hemmansägare utvalde att protokollsjusteringen underskriva, varder, jämte egenhändiga namnteckningen, härmed bestyrkt.

Anders Nyberg J. O. Wästerdahl

Den 16 augusti 1858.

Efter förutgången, den 1 uti innevarande månad uppläst kungörelse sammanträdde åter undertecknad lantmätare med nedan antecknade delägare uti Rolfs och Innanbäcks skifteslag.

Från Rolfs by: Johan Lundbäck, arrendatorn av militieboställena Herr v. Pastor J. Kant samt Regementsombudet Herr Fanjunkaren och Svärdsmannen C. A. Taube, Bönderne Johan Jakob Lindbäck, Olof Björkman, Carl Petter Jakobsson och Petter Jakobsson.

Från Innanbäcken: Nils Petter Lindqvist, Jakob Jakobsson, Carl Gustav Lindbäck, Johan Johansson Bäckselius, O. J. Enström, Herr J. P. Hedström, Kyrkovärden Johan Lindgren och Petter Lundbäck samt Lars Olof Nilsson från Grundträsk kronony bygge.

Laga skiftesgodemännen Anders Nyberg och J. O. Wästerdahl voro jämväl, till följe av särskilda kallelser, tillstädes.

§ 227 a.

Hävdeförteckningen över Rolfs hemmansägares vid storskiftet tilldelade ägor har skiftesmannen ännu ej hunnit komplettera; dock tillsades jordägarne, att, för upptagande av nybrukshävder och andra besiktningar uté å marken, de böra tillhandagå förrättningsmännen med nödige uppgifter, i dag på eftermiddagen, uti Innanbäcks by i morgon å Husmyran, varförutom, för hemmansklyvningarnes utstakande på marken hantlangning äskas onsdagen den 18de.

Inom Rolfs, ansågs av v. Pastor Kant och Regementsombudet Taube, att hävden bör upptagas enligt storskiftet och särskilt senare tillkomne odlingar, då innehavarna av hemmanet N:o 7. begärde alla nu innehavande ägors upptagande.

Angående Grundträsk nybygges äga, under N:o 49 å 5te kartadelens upptecknad under N:o 49 överanskom nybyggesinnehavaren Lars Olof Nilsson med Petter Lundbäck, inom vilkens skogsskifte lägenheten är belägen och på dess hemman fördelt, att nybyggesinnehava-

ren berättigas såsom hitintills begagna nämnde gärda uti åtta år, efter laga skiftets tillträde, varefter den tillfaller Lundbäcks hemman utan lösen.

Stråles och Bäckseli hemman skall, efter uppgift, äga nyrödning vid Husmyran.

Då vid uppgörandet av grunderne för odlingslikvidens tiden för de i penningar utgående beloppen ej är vorden bestämd, överenskommo nu hemmansägarna från båda byarne, att därför bestämmas tillträdesdagen.

§ 228.

Samtlige Rolfs byamän beslöto enhälligt, att ehuru de härförut genom förening bestämt grunderne för blivande stängseldelning, de likväl ej äska dess verkställande nu, utan först efter det skiftet vunnit laga kraft, och jordägarnes till skiftesmannen därom gjorda begäran.

För fördelning av skjuts och reseomkostnaderne vid laga skiftet, såväl till lantmätaren som godemännen beviljade byamännen delningsgrund i proportion efter de ägor vardera byn innehar i uppskattningsvärde av in- och avrösningsjordens sammanräknade belopp. Då av Innabäcks bys andel Grundträsk's nybygge, blott deltagar till hälften efter skatt, med övriga hemman och urfjällarne efter hävd av inrösningsjordens arvode.

Uti Rolfs by betala urfjällarne av halva resekostnaden efter uti inrösningsjorden ägande hävd.

§ 229.

För utsteking av hemmansdelningarne inom Rolfs by utsattes torsdagen den 19 å Rolfs och fredagen den 20 å Vallén, då jämväl besiktning å odlingar skulle ske, och vad ej medhinnes förrättas å lördagen den 21 allt i denna månad.

För justering av dagens protokoll bestämdes lördagen den 21 dennes kl. 6 på afton och nytt sammanträde till onsdagen den 25 därefter.

Rolfs som ovan.

På ämbetets vägnar:

P. A. Toll

Vid justeringen av förestående protokoll var ingen jordägare närvarande. Rolfs den 21 augusti 1858.

Ex officio.

P. A. Toll

Att förestående protokoll å den utsatta tiden och vanliga sammanträdesstället blivitt offentligen uppläst och befinnes vara enligt med vad under sammanträdet, den 16 dennes förelupit, intyga undertecknade godémän. Dag som ovan.

Anders Nyberg J. O. Wästerdahl

Den 6te september 1858.

Genom kungörelse, uppläst i N. Kalix kyrka den 15de hade samtliga jordägare uti Rolfs och Innanbäcks skifteslag blivitt kallade till slutsammanträde till den 30de allt i förlidne augusti månad; men i anseende till uppkomne hinder, har genom den 22 i samma månad åter uppläst kungörelse, termin blivitt utsatt till denna dag och den 9de dennes i anledning varav lantmätaren jämte godemännen Anders Nyberg och J. O. Wästerdahl, sammanträdde med följande:

Från Innanbäcken, Nils Petter Lindqvist, Herr Fr. Silverbrand, Nils Fredrik Lindbäck, Johan Johansson Bäckselius, Kyrkovärden Johan Lindgren och Herr J. P. Hedström.

Från Rolfs; Herr Handl. J. W. Stenström, Herr Postmästaren G. Hornej, Herr v. Pastor J. Kant samt Bönderne Petter Sjöberg, Johan Jakob Lindbäck och Carl Petter Jakobsson.

Av urfjällsägare.

Från Börjelsby by: Olof Olofsson, Lars Isak Johansson, Carl Larsson, Handl. G. W. Lagerborg.

Från Ria by: Johan Petter Sundvall och Nils Ribom.

Ytterbyn: Elias Lidström, C. O. Bergström, och Carl Fredrik Olofsson.

§ 230.

Börjelby byamän anmärkte att Anders Johansson blev först tilldelat ägor inom Rolfs by vid laga skiftet, uti Börjelsby by; anmälande därtill att de ej kände åt vilka lotterne voro utstakade, emedan de ej ägde någon Litterlista, och menade därjämte, att de ej ägde sin rätta andel av ägor, då det ej är stakat åt dem som innehava ägor inom skifteslaget, vilket bort ske, då lantmätaren haft Börjelsby skifteshandlingar om hand, och varefter han bort sit ställa.

§ 231.

Ria byamän ville hava närmast sitt område, där de förr inne-

haft, å Strandängen, men neka^{ej} taga å Blötmyran för vad de förr innehaft därstädes.

§ 232.

Lantmätaren upplyste härefter att anparten av skjutsomkostnaderne byarne emellan vore avgjord och att byamännen äskat det urfjällarne, uti den på byn belöpande halva resekostnaden, skulle deltaga efter innehavande eller tilldelta ägor uti inrösningsjorden mot byamännen, efter vad § 228 detta protokoll innehåller, så tillfrågades närv. urfjällsägarene nu om de hade något därvid att erindra, då C. O. Bergström från Ytterbyn bestred allt deltagande i dylik kostnad; Börjelsby byamän förklarade sig nöjda med vad däråt beslutat är; Och Ribom från Ria by förklarade sig icke vilja deltaga uti resekostnaden för år 1853, då fråga om gradering var ifråga.

Vidare hade icke urfjällsägarene att erindra, vadan lantm. dem underrättade, att utlåtande skall meddelas nästa måndag den 13 denes kl. 10 föremiddagen, uti de nu anmärkta och bestridda frågorna.

§ 233.

Förteckning över de uppodlingar inom Innanbäcks by, som byamännen uppvisat att de förrättat sedan Bergnerska delningen, förnekade Lindgren allt deltagande uti de odlade ägorne vid Staverhultet samt vägrade all underskrift av förteckningen; Herr F. Silverbrand ansåg däremot, att ägorne borde uti likvid gå, och enligt uppgjorda grunder betalas.

Bäckselius ville att alla lindor, nedom dess gård skulle uti likvid ingå till det värde de må äga, enär han vid storskiftet fått därför ere läggas lösen, och skulle nu dem allesamman avträda.

§ 234.

Rolfs byamän ville icke ersätta Magister B. D. Schmaltz för rödningen vid Fågelträsket, där han, såsom urfjällsägare, utan byamännens lov, upparbetat.

Härefter intogs middag med tillsägelse att på eftermiddagen skulle hävdeförteckningen, för Rolfs by, genomgås för denna bys jordägare, som därvid hade att tillstädeskomma.

S. D. På eftermiddagen; voro tillstädes jämte de biträdande godemännen, Handl. J. W. Stenström, Herr Postmästaren G. Hornej, Bonden Johan Lünzbäck, Herr v. Pastor Kant, samt Bönderne Petter Sjöberg, Johan Jakob Lindbäck och Carl Petter Jakobsson.

§ 235.

Med genomgående av hävdeförteckningen för Rolfs by börjades och fortsattes till dagens slut, då bestämdes att vidare skulle därmed företagas å torsdagen den 9de dennes, före sammanträdes-tiden.

§ 235.

Då vid justeringen av protokollet för den 16 i förl. månad någon hemmansägare ej var närvarande och de ingångne fören. således ej kunde med underskrifter förses, blev den därför av alla närvarande undertecknad liksom fören. av den 21 förl. vidgicks av delägarne i N:o 6 Petter Sjöberg och J. J. Lindbäck.

Den 9de september 1858.

På kungjord tid sammanträdde åter undertecknad Lantmätare, jämte Godemännen Anders Nyberg och J. O. Wästerdahl, med följande skiftesdelägare:

Från Rolfs.

Herr Postmästaren G. Hornej, Herr vice Pastorn J. Kant, Bönderne Johan Petter Lundberg, Olof Björkman och Carl Petter Jakobsson.

Från Innanbäcken:

Nils Petter Lindqvist, Jakob Jakobsson, Carl Gustav Lindbäck, Nils Fr. Lindbäck, Johan Johansson Bäckselius, Olof Olofsson, Olof Johan Enström, Herr J. P. Hedström och Kyrkovärden Johan Lindgren.

Av urfjällar:

För Nederkalix kyrkoherdebord Herr Kyrkoherden O. Wiklund samt å Maxime Vener: Konsistorie vägnar Herr Kyrkoherden J. Dahlberg från Råneå.

§ 236.

Fortsattes genomgåendet av hävdeförteckningen, varvid slutligen arrendatorn av Militiebostället Landet Herr v. Pastorn J. Kant anmärkte, att han bör erhålla ersättning för upprödjade ängeslägenheterne Storfallet N:ris 487 och 488, vid Rödningen och Frängsrå samt Lars Ersmýran N:ris 668, 669 och 1252, emedan han dem upprödjat under sin arrendetid och således under laga skiftets fortgång. Häremot invände Herr Postmästaren G. Hornej för sin del, att han icke ansåg likvid, för ifrågavarande lägen-

heter, kunna beviljas, efter som bostället Landet, vid storskiftet varit i brist av odlade ägor, och i stället att med penningar ersätta odlingsbristen, på byagrannars område fått sig anvisat uppodling ej motsvarande vidder, varunder, eller intill dess dylik odling blivit verkställd, bostället avsatt från sin gamla äng motsvarande vidd, till avbärgning, såsom å Åkmyran, till Postm. och hans granne uti hemmanet N:o 2. Herr v. Pastorn Kant hemställde om det ej vore obilligt att han ej skulle tilldelas ersättning för den odling han gjort, så många år eftersedan den bort vara verkställd. Varemot anmärktes att Pastorn borde hålla sig till boställdirektionen.

§ 237.

Vanhävdslikvid begärdes skulle ske vid skiftets tillträde och skogslikvid skulle ock därtill anstå och tillträdet sker i laga ordning..

§ 238.

Prästebordets åker söder om färjstallsvägen skulle likvideras.

§ 239.

Förrättningsmannen erindrade jordägarne att de å ett och samma ställe åtnjutit sammanträdesrum, hos Erik Lindgrens änka och att ersättning, för därigenom åstadkommet besvär och intrång borde lämnas; och då därför föreslogs 75 öre för varje sammanträdesdag med tillkännagivande att om beloppet repartiserades på alla hemmanen i skifteslaget, skulle utgiften för 1/8 mtl. uppgå till 64 öre, varpå samtliga ingick.

§ 240.

På tillfrågan om någon av jordägarne hade något att till protokollet anmäla, det nu borde ske, emedan detta sammanträde vore det sista före avslutandet av skiftet då protokoll kommer att föras. Svarades intet, då skiftesmannen tillkännagav, att, för justering av detta protokoll samt meddelande av förrättningsmännens utlåtande, såväl uti de ämnen varom jordägare sig icke åsämja, som ock ang. framställde anmärkningar vid skiftets behandling i övrigt, kommer slutligt sammanträde att hållas härstädes nästkommande måndag den 13de dennes klockan 10 före middagen, varunder vederbörande jordägare hava att närvara.

Den 13 september 1858.

§ 241.

På utsatt tid infunno sig Lantmätaren biträdd av laga skiftesgodemännen Anders Nyberg och J. O. Wästerdahl å vanliga sammanträdesstället, samt efter hållen överläggning uppläste deras uti uppkomne tvistiga ämnen sammanstämmande

U t l å t a n d e .

Vad först vidkommer Börjelsby byamäns anmärkning, att de ej kände vilka de utstakade lotterne tillhörde, då de ej ägde någon litterlista, och att alla delägarne, som för närvarande innehava ägor inom Rolfs, ej nu blivit därav delaktige, men som till följe av det tillträde till skifteshandlingarne, över Börjelsbyn, som lantmätaren ägt, bort inträffa; Så inhämtas av detta protokoll, för den 13 november 1856, § 182, att Olof Olofsson begärt omdelning av byns urfjällar, och därefter under den 21 därpå följande, § 185, vid sammanträde medhaft och framlämnat, förut saknad fullmakt, från hemmansägare i byn, jämte handlingar rörande laga skiftet därstädes. Uti 32 § detta skiftesprotokoll för den 18 mars 1833, är delningsgrunden för urfjällarne bestämd samt uti § 49, för den 21 september 1835, är hävdeförteckningen antagen, och därigenom beloppet av varje delägares äga, bestämd, varföre, då den företedda fullmakten icke är av alla hemmansägare i skifteslaget undertecknad, genom den av Olof Olofsson föreslagna omdelningen, ägolotterne skulle så till vidd förändras som ock på andra personer fördelas, än dem Rolfs och Innanbäcks laga skifteshandlingar uppgiva såsom delägare av Börjelsby urfjällar; På sådana grunder är det lantmätaren med godemännen ansett det vara obehörigt, att blott på en del jordägares begäran vidtaga åtgärder, som äro stridande mot de, långt härförut, laga kraftvunna grunderne, för fortgående och av slutande av laga skiftet i Rolfs och Innanbäcks byars skifteslag, och allt därföre låtit, vid vad i följd därav är vordet rörande Börjelsbyn åtgjort, förbliva; samt därmed lämna Olof Olofssons anmärkning utan avseende, och slutligen om Börjelsby urfjällsägare icke kunna reda sig med den promemoria, lantmätaren lämnade efter sammanträdet slut den 6te dennes, anvisas de, enär några särskilda handlingar icke äro begärda, till skifteslagets handlingar över skiftesförrättningen, för att få reda på de för Börjelsby by utstakade ägolotterne.

Ria byamän hava härjämte yrkat att bibehållas vid de ägor de efter storskiftesdelningen å Strandängen innehaft, och icke

som nu skett, bliva förflyttade å Blötmyran med alla sina ägor.

Utav de för laga skiftet uti Rolfs och Innanbäcks byar upprättade hävdeförteckningarne utröntes, att, enär det förrättade storskiftet, varefter nu hävdas, lærer vara till kraft och verkan upphävet, urfjällarnes hävder äro upptagne sådane de före storskiftet innehades, och att då inga ägor å Strandängen belägen inom Gammelgårds bys område, utom endast inom byarnes områden, äro under Ria byamäns hävd upptagna; vadan, då förut under förrättnings fortgång, en förläggning å Strandängen med en del ägor, icke är vorden yrkad eller ifrågakommit, samt någon oriktighet icke heller kan anses vara begången, vid sammandragning av alla Ria byamäns hävder, på ett ställe, inom skifteslagets område, varder anmärkningen, såsom mindre välbetänkt, utan avseende lämnad.

Angående Ytterby urfjällsägares vägran att till någon del deltaga uti reseomkostnader åt lantmätaren och godemännen, samt Ria byamäns förnekande av deltagande uti kostnaden för vissa resor; Så äger det visserligen sin riktighet, att någon gång dessa resor icke förordssakatssav urfjällarne, eller att förrättningsmännen sig icke med arbete rörande urfjällsägorne befattat, då åter efter andra resor, göromålen med dessa ägolotter tillstörsta delen sysselsatt lantmätaren och godemännen; varförutom ostridigt är; att arbetstiden med skifteslagets inrösningsjord synnerligast där godemännen biträtt varit större än avrösningsjorden, så anse förrättningsmännen, det vara både med Kungl. skiftesstadgans 16 kap. 1 §, och billigheten förenad, att ålägga urfjällsinnehavarne, halva den resekostnad, som belöpa^a den byn inom vilken de äro belägne, efter den anpart de vid laga skiftet åtnjutit ägor, i förhållande till hela byns inrösningsjords uppskattade innehåll deltaga.

Vid förteckningen över de uppodlingar som Innanbäcks byamän utvisat vara verkställda efter Bergnerska delningen, anmärkte Johan Lindgren att odlingarne i Staverhultet icke böra uti förteckningen för likvid upptagas, vilket förhållande av flere byamän under besiktningen ute å fältet blev tillkännagivet, av skäl att jordens dåliga beskaffenhet och odlingssättets mindre ändamålsenlighet, därtill gav anledning. Genom föreningsskrift av den 1 augusti 1856, är beslut fattat, att odlingar, verkställda å avrösningsjorden, sedan Bergnerska delningen, som odlaren frångår, skola lösas av emottagaren till bestämda priser, däribland

likväl är undantagna sådane gräslindor, som ej förtjäna 4de klassens värde, vilka böra från likvid uteslutas, utan att något odlingssätt är angivet såsom villkor för ett antagande eller uteslutande från likvid, samt då förrättningsmännen ansett, att alla i Staverhultet befintliga odlingar, med undantag av 16,3 kpd å Herr Silverbrands odlingar, som äro av en torr och sandig beskaffenhet, i övrigt icke lägga hinder i vägen för en fördelaktig avkastning, om lägenhetens skötsel vårdas, då nuvarande växtligheten fullt motsvarar 4de klassens behov, och något däröver, så böra samtliga odlade lägenheterne i Staverhultet, i anseende till sin närvarande beskaffenhet, med undantag av nämnde kappland, uti likvid ingå, och efter bestämda grunder likvideras; Och vad Johan Johansson Bäckselius anfört, att han ville hava ersättning för all den till lindor uppodlade marken, nedom sin gård, hålst han vid Bergnerska delningen fått vidkännas odlingsersättning för dessa hävder, så befinnes en del av dem vara uti ett så utväxt och magert tillstånd, att de ej uppgå till det värde föreningsskriften stadgar, varigenom en tillträdare ej heller kan vänta någon nytta för den lösesumma han skulle erlægga; vadan förrättningsmännen, som visserligen antaga Bäckselii uppgift, att han vid storskiftet för sagde lindor erlagt lösen, likväl ej nu, tvärt emot föreningens föreskrift, kunna för intagande uti likvid vid laga skiftet, upptaga flere lindor nedom Bäckselii gård, än som förteckningen redan upptager.

Angående ersättning för den odling Magister B. D. Schmaltz, inom Rolfs bys område vid Fågelträskmyran, å avrösningsjorden verkställt; Så vid betraktande därav att Schmaltz icke haft byarrätt inom Rolfs by, utan endast hävden efter näst föregående skifte, inom Rolfs byamark, att gagna, samt icke visat sig till ifrågavarande rödningsarbeten erhållit lov, eller någon anledning därtill förekommit, så kan lantmätaren med godemännen icke heller, mot Rolfs bys hemmansägares bestridande, uppföra samma lägenhet på förteckningen för likvids erhållande.

Hävdeförteckningen över Rolfs byamäns nybrukshävder, har ej heller kunnat för underskrift framläggas när tvist uppstått, genom Herr v. Pastor J. Kants påstående om ersättning för av honom under arrendetiden av Löjtnantsbostället Landet verkställd.

odlingar eller ängesrödjsel å lägenheterne 487, 488 vid Blötmyran och 668, 669 samt 1252 vid Frängs och Lars Ersmyrorne, vilka lägenheter, vid låga skiftet, såsom äng ingått. Detta yrkande har av Rolfs byamän och synnerligast av Herr Postm. G. Hornej blivit bestritt, av skäl, att bostället Landet, vid sist verkställda delning, har varit i brist av odlade ägor, varföre bostället skulle odla åt andra, och emellertid desse hemmansinnehavare avbärga äng till motsvarande höavkastning inom bostället tillskiftade ägor, såsom fallet ännu är med det hemman varav Herr Postmästaren är delägare. Utav de i lantmätarens vård, för närvarande befintliga storskifteshandlingar över Rolfs och Innanbäcks byar; år 1817 och 1818, upprättade, av framlidne 1ste lantmätaren L. P. Bergner, inhämtas, att N:ris 437 och 488, uti storskiftets beskrivning med N:o 463 bemärkt, är tilldelat hemmanet N:o 2, och uti odlingslikviden hemmanet krediterade för upprödning till 40 R Rp; dock har hemmanet en fordran av 221 av 27s 2 rst samma mynt, utan att av handlingarne vidare upplysningar kan uppletas, huru likviden vidare försiggått, enär en åberopad förening av den 18 febr. 1818 alldeles saknas. N:ris 668, 669 under N:o 476 och N:o 1252 under N:o 477 uti storskiftesbeskrivningen upptagne, tilldelade en urfjäll under Per Jönssons hemman i Ytterbyn. Genom en vidimerad avskrift över urfjällarnes fördelning, står antecknat under Litt Kc över Jöns Perssons i Ytterby hemman tilldelade ägor följande: " Den Jöns Persson här beräknade rödjningsmark av 2. 11½ kpl, uppskattad till 16,862 kpl, hava Rolfs byamän genom överenskommelse den 18 februari år 1818, sig åtagit till full äng bringa, och honom Jöns Persson till bärgning under tiden lämna motsvarande, höavkastning vilken uti Frängsrå inten hans skifte, enligt nedannämnde, är honom på marken utstakat, och honom likmätigt ordalydelsen uti ovan åberopade överenskommelse att gagnas tills rödjningsmarken till full äng är uppröjd.

N:o 261 Frängsrå 3/4 1. 16 1/8 -- 6.076

ibidem 1 ½ 1. 8 3/16 -10.047

2 24 5/16 -16.063

Vid uppodlingslikvidens avslutande i Grötnäs den ----- åtog sig Herr Kapten Samuel Hedström, för Löjtnantsbostället Landet, ovan omnämnde rödjningsmark i Frängsrå och Lars Ersmyran att uppröjda, emot tillgodoräknande av de 43 16 s Rsp, till vilket odlingskostnaden

av bemälde mark, av Rolfs byamän var värderat, och lämnade in- till dess rödjseln är verkställd, motsvarande höavkastning som rödjningsmarken, till bärgning åt Henrik Henriksson i Rolfs, som blivit tilldelat det vederlag, Jöns Persson här ovan erhållit, vilka båda envar tillträder som beräknade skiften, som ofta be- rörde rödjningsmark av Hedström är till äng bringat".

Den här ovan återopade föreningen, vid odlingslikvidens av- slutande i Grötnäs, varå detta icke inslutit, saknas jämväl; Och då de hemman i Rolfs, varom nu är i fråga, ännu hävdar ägor i åk- myran, av bostället Landets tillskiftade ägor, kan därav förmo- das, att bostället Landet, vilket uti odlingslikviden vid stor- skiftet är ålagt betala 185 10. 9, i stället för kontant likvid åtagit sig iståndsätta till äng, vid skiftet upptagne rödjnings- land, samt under avbärgningstiden, till avbärgande, avsatt äng inom sitt storskiftade område, ehuru något återgående till ömse- sidors rätta hävd, icke blivit gjord eller ens ifrågasatt, så finna lantmätaren med godemännen icke skäligen anledningar före- komma, att upptaga ifrågavarande hävder N:ris 487, 488, 668, 669 och 1252 uti nybruksförteckningen genom v. Pastor Kant skulle komma i åtnjutande av fordrad ersättning för upprödandet.

Då emot den upprättade hävdeförteckningen över Rolfs byamän, vid storskiftet tilldelat ägor, jämte vad därefter blivit odlat, några anmärkningar icke vidare förekommit, än som här ovan bli- vit avgjorda, och oriktigheter i förteckningen av förrättnings- männen ej heller äro kända, så kommer samma förteckning, som av undertecknad lantmätare är vorden till riktigheten bestyrkt, vid likvidens upprättande att ligga tillgrund.

Rolfs byamän hava icke genom samfällig underskrift velat godkänna nödiga bestämmelser om grunderne för odlingslikvidens upprättande och beloppets utgörande, vadan lantmätaren och gode- männen därom nödgats gå i författning, som följer:

Vid jämförelsen emellan sammandragen av hävdeförteckningen och efter skiftets slut, uppdragas, att hemmansägarne icke er- hållit lika eller motsvarande ägor vid laga skiftet som de efter storskiftet innehaft; Och då deras uppgifters sanfärdighet, att likvid erhållits efter storskiftet, ehuru på olika sätt, icke är att betvivla, samt utan ersättning frångå innehavde ägor, varföre lösen fordom blivit erlagd, ej är förenlig med rättvisa, finna

förrättningsmännen skäligen bestämma, att, med avseende å de under föregående odlings tiden gängse avlöningar vid odlingsarbeten, varje hemmansägare inom Rolfs by som avträder åker eller äng bör därför tillgodoberäknas ersättning av 288 R för åker och 96 R för äng per varje uppskattat tunnland vilken ersättning utbetalas vid laga skiftets tillträde av den som mera ägor bekommit än han efter storskiftet innehåft. För ängslindor, som genom arbete å ängesmark blivt uppdrivne till högre avkastning, än vad marken, efter den åsatta graden, kan lämna, ävensom från avrösningsjord till ängslindor upperbetad mark, skall då sådana lägenheter frånträdas, bekomma för första klassens lindor beräknade vara uti den högsta växtligheten 184 r, 2 kl. med vanlig full slätterbredd 144 r, 3 kl. där 6 skär betäcka 1 skär 104 R och 4de klassen där 12 skär betäcka 1 54 R för varje areal tunnland, samt för odlingar verkställda å avrösningsjorden till åker, som icke uti skifte ingår, skall avträderen tillgodoberäknas 192 r och för äng 20 R allt Rmt. areal tunnlandet, som av tillträderen erlägges vid skiftets tillträdande.

Då mark som till åker vid skiftet är upptagen alltid bör vara i öppet och fullgott stånd, bör avträderen vara uppmärksam att därmed gå i författning, men anse sig förrättningsmännen det vara, enär hemmansägarna av sagt sig vanhävdssyn, för det närvarande om några bestämmelser därom, nu överflödigt att meddela, då vid jordägarnes bestämmelser om uppskov såväl i detta ärende som åtskilliga andra får bero.

Angående tillträdet av de laga skiftade ägorne, kommer föreskriften uti 15 kap. 1 § Kungl. skiftesstadgan att därvid ligga till grund, och således ske då tiden till klander å skiftet, utan att sådant klander blivt anmält, tilländalupit, eller skiftet, i händelse av klander, genom laga kraftägande utslag blivt fastställt, dock att var och en på sin åker avbär gar den växande grödan såvida ej annorlunda kan åsamjas.

Då vidare vid laga skiftesförrättningen icke är att åtgöra, förklaras skiftet härmed vara slutat, med hänvisning till den missnöjde att, enligt kungl. skiftesstadgans föreskrift, inom sextio dagar från den 6te instundande november, då återstående handlingar skola till jordägarna överlämnas, vid talans förlust, sine besvär inlämnas till Ordföranden i Nederkalix Tingslags Ägodelningsrätt. Som avsades.

Rolfs den 13 september 1858.

På ämbetets vägnar

P. A. Toll

Anders Nyberg

J. O. Wästerdahl

Att protokollet från den 6te dennes blivit för oss uppläst och varder utan anmärkning lämnat, att förestående utlåtande blivit för oss uppläst däri vi slutligen blivit kungjorde ätt skiftesförrättningen uti Rolfs och Innanbäcks byar förklarats slut, med anvisning, att, i händelse av missnöje, anföra besvär inom 60 dagar, från den 6te nästkommande november, samt att vi uppdragit åt Herr Postmästaren G. Hornej för Rolfs by och Kyrkovärden Johan Lindgren för Innanbäcks by, emottaga och kvittera avskrifter av laga skifteshandlingarne, samt dem under besvärstiden jordägarne tillhandahålla det verder medelst våra namns undersättande härmed erkänt Rolfs som ovan.

N. P. Lindqvist Jakob Jakobsson C. G. Lindbäck

N. F. Lindbäck (Bom.) Olof Olofsson (Bom.)

N. Fredriksson J. F. Stråle förmyndare för avl. A. Strå-

Joh. Lindgren les barn.

Lars Olof Nilsson J. W. Stenström G. Hornej

Petter Lundbäck Johan Lundbäck J. Kant

I. Nyström kronoombud Gust. Er. Johansson Westring (Bom.)

Elias Lidström J. P. Sundberg Petter Sjöberg (Bom.)

Joh. Jakob W. Lindbäck (Bom.) Petter Jakobsson (Bom.)

Carl Petter Jakobsson (Bom.)

Johan Johansson Bäckselius vägrade underskrift av skäl; att han fruktade bli va bunden vid någonting, som antecknades.

ex officio

P. A. Toll

Egenhändiga namnteckningen bevittna.

Föreningsskrift upprättad emellan undertecknade hemmansägare, i samråd med lantmätare och godemän under laga skiftesförrättningen år 1856.

All den vid Bergnerska delningen såsom åker eller äng intagna marken skall från all likvid vid nu pågående delning utslutas, men däremot all den sedermera uppodlade marken som nu uti delning såsom inrösningsjord ingår jämte å vid denna delning

såsom avrösningsjord ansedda trakter, verkställda odlingar av åker eller äng skola likvideras efter nedanstående grunder.

Varje hemmansägare skall tillgodoberäknas ersättning för upp- arbetad stadigvarande åker samt naturlig äng efter uppskattnings- innehållet med tvåhundraåttioåtta R för åker och etthundra R allt Riksmünt för äng tldet, då för verkställda förbättringar å än- gesmarken genom upparbetning till ängslindor eller å avrösningsjor- den verkställda odlingar, ersättning utgår efter areal tunnlandet så- lunda, att för ängslindor i första klassen betalas (184) etthundra- åttiofyra R andra klassen etthundrafyrtio R tredje klassen ett- hundrafyra R samt för fjärde klassen femtiosex R. allt riksmünt, varemot lindor av sämre beskaffenhet ej äro likvid underkastade. Åkerodlingar verkställda å avrösningsjorden betalas efter etthundra- nittiotvå R areal tunnlandet.

För åkerlindor, eller de lindor som till åker är upptagne och innehava den växtlighet att de kunna jämföras med första klassens än- geslindor skola avlämnas och emottagas såsom fullgod åker, utan er- sättning, då de som hänföras till andra klassen ej böra till åker uppbrytas, utan på ovannämnde sätt av och tillträdas mot en ersätt- ning av fyrtio R. areal tunnlandet, varemot 3de och fjärde klassens lindor skola uppbrytas och iståndsättas till fullgod åker. Sådan od- ling skall vara verkställd och fullbordad innan laga skiftet tillträ- des varefter tillträdaren uteslutande äger rättigheten att odlingen ombesörja mot ersättning för uppbrott och begödsling med 3 lass på areal kapplandet å tredje klassens lindor 100 R. och fjärde klassens, efter begödsling med 12 lass på areal kapplandet, med 136 R allt areal tunnlandet, samt dessutom skall den försümlige odlaren betala förmins- kad avkastning efter $5\frac{1}{2}$ tn korn och 2 skrindor halm om 20 ltt per skrinda för varje uppskattat tunnland som erlægges uti 3ne år vid Thomedag varje år, av årets skörd.

För uppodlingar av naturlig äng å avrösningsjorden bör ersättning lämnas efter (20) tjugu R. Rmt. per areal tunnlandet.

Alla rödningsland skola vara fullkomligen upprödjade och istånd- satta vid skiftets tillträde, varefter tillträdaren berättigas densam- ma ensam verkställa mot en ersättning av 20 riksdaler areal tunnlandet jämte ersättning uti förminskad avkastning efter 2 skrindor väl bärgat ängeshö om 35 ltt per skrinda, för varje uppskattat tunnland, vilken

ersättning skall utgå i fyra år vid Andersmässtiden varje år.

Sålunda överenskommit och beslutat varder med våra namns undersättande bekräftat. Innanbäck den 1 augusti 1856.

Olof. Olofsson (Bom.) M. U. Silverbrand .

Anders Stråles änka Helena Pehrsdotter (Bom.)

N. P. Sandberg J. P. Hedström Joh. Lindgren

Petter. Lundbäck

Egenhändiga underskrifterna bevittna: . . .

Johan Wiklund Nils Olofsson (Bom.)

Med förestående för Innanbäcks by upprättade och godkände förening anse undertecknade Rolfs byamän oss fullkomligt nöjde, samt antaga densamma såsom gällande även för likvidernas uppgörande uti Rolfs by, försäkras. Som ovan.

G. Hornej Johan Lundbäck (Bom.) J. Kant

Å egne och övrige kommitanters vägnar.

Egenhändiga underskrifterne bevittna: .

Johan Wiklund Nils Olofsson (Bom.)

Föreningsskrift emellan undertecknade Rolfs hemmansägare och innehavare, upprättad i samråd med lantmätare och godemän under laga skiftet i nämnde by år 1857.

Dels såsom hemmanet Stenbäcken enskilda tillhörighet, under ett sextondels mantal, avdrages å skogsmarken belägne uppodlade lägenheter, näml, uti gårdsgården befintlig hustomt åker och lindor Johannislund, undantagande inhagsjorden därstädes, utdikningslägenheterne Hamptjärn och Rudträsk med därmed sammanhängande myror samt Rolfsmyran. Dels undantag för byns samfällda behov, plats för allmän väg å östra sidan Kalix älv med därtill hörande skogfria plats, å ömse sidor, till trettio alnars bredd, väg till den så kallade Gammelgårds tullmjölkvarn, så långt den nu löper inom området, till 6 alnars bredd; Grustägt håla den så kallade Hamptjärnheden, emellan Hamptjärn och Stenbäckens gårdgårde.

Delningsgrunden eller måttstock varefter skogsmarken bör fördelas, hemmanen emellan, antaga vi varje hemmans åsatta skattetal. Sålunda. N:o 1, 1/6 dels mantal

N:o 2, 1/6 dels "

N:o 3, 19/96 dels " Erik Erssons arvingar.

	19/192 <u>dels</u>	mantal Rönnbäcks arvingar.
	19/192 <u>dels</u>	" Johan Lundbäck.
N:o 4,	11/24 <u>dels</u>	" Grötnäs hemman.
N:o 5,	1/4 <u>dels</u>	" Bostället Landet.
	1/4 <u>dels</u>	" " Johannisberg.
	1/12 <u>dels</u>	" Philipsborg, J. P. Sundberg.
N:o 6,	1/16 <u>dels</u>	" Petter Sjöberg.
	1/16 <u>dels</u>	" Johan Jakob Lindbäck.
	1/8 <u>dels</u>	" Olof Björkman.
N:o 7,	1/4 <u>dels</u>	" Johan Johanssons änka.
	1/16 <u>dels</u>	" Rudträsk.
	1/8 <u>dels</u>	" Stenbäcken.

Sålunda överenskommit och beslutat varder med våra namns undersättande bekräftat. Rolfs den 4 juli 1857.

J. Kant C. Fredriksson C. Hornej

Närvarande vid överenskommelsen och egenhändiga underskrifterne:

Anders Nyberg J. O. Wästerdahl

Emellan undertecknade hemmansägare uti Innanbäcks byalag hava under allm. sammanträde inom skifteslaget, i samråd med lantmätare och godemän följande överenskommelser blivit fattade:

Till begagnande för samfällt behov avtages från oskifto.

1. Allmänna vägen å norra sidan Kalix älv till enbredd av 60 fots bredd.
2. Vägen till Gammelgårdskvarn där den löper genom skogsskiftet till tolv fots bredd.
3. Vägen till Pålänge avsättes till 16 fots bredd.
4. Då några särskilda vägar, för färd till våra blivande skogsskiften icke anses nödiga, dit allmänna och särskilt avtagna vägar icke leda, berättigas jordägarne, att såväl härefter, som hitintills, begagna alla nuvarande, sommar och vintervägar över avrösningsjorden, utan att avdrag därföre äger rum; dock må ingen genom odling stänga, vare sig sommar- eller vinterväg; utan att i stället lämna lika bekväm väg i stället som tillförne.

Då väg till en del hemmanslotters fyllnadsängar icke är vorden beslutad, må det lämnas sådane hemmansägare rättighet, att, vid ägans skötsel och avbärgning medan jorden är ofrußen, till fots pacera över andras ägor fram och åter, samt under tiden medan

marken är frusen, med vinteråkdon förrätta erforderliga körslor, utan att särskilda vägar därför behöva avtagas.

Till delningsgrund eller måttstock varefter skogsmarken bör fördelas byamännen emellan besluta vi skall bliva hemmantalet, så att för N:o 1 $1/6$ dels mantal skattehemmanet tilldelas

Herr Magister Schmaltz för	1/12 mtl.
och Nils Petter Lindqvist	1/12 "
N:o 1 Herr Magister Schmaltz för Stensnäs	1/12 "
N:o 2 Lars Erssons omyndiga barn	1/6 "
Nils Petter Lindqvist för	1/12 "
N:o 3 Jakob Jakobsson	1/9 "
Carl Gustav Lindbäck	1/9 "
Herr Löjtnant Johan Rutberg	1/9 "
N:o 4 Herr Kapten M. U. Silverbrand	1/12 "
Nils Fredrik Lindbäck	1/12 "
unga Johan Johansson Bäckselius	1/12 "
Nils Fredrik Lindbäck för Brohed hem.	1/12 "
N:o 5 Olof Olofsson	1/6 "
Herr Kapten Silverbrand	1/12 "
Färg. Christoffer samt Nils och	
Gustav Fredriksson	1/12 "
N:o 6 Anders Stråles arvingar	1/8 "
Nils Petter Sandberg	3/32 "
Olof Johan Enström	1/32 "
N:o 7 Herr J. P. Hedström	1/6 "
N:o 8 Kyrkovärden Johan Lindgren	5/24 "
Petter Lundbäck	1/8 "
samt Grundträsk nybygge för	1/12 "
tillsamman två och ett tredjedels oförmedlade mantal.	

Sålunda överenskommit och beslutat varder medelst våra namns undersättande bekräftat försäkras Innanbäck den 11 Mars 1858.

Joh. Lindgren Petter Lundbäck Olof Johan Enström

Närvarande vid ovanstående överenskommelse och vittnen till underskrifternes egenhändighet.

Anders Nyberg J. O. Wästerdahl

Emellan undertecknade Rolfs byamän, har, följande överenskommelse, under det pågående laga skiftet i byn, blivit träffad,

efter samråd med lantmätaren och godemän:

Enär några vägar, för fart till en del hemmansägares ängesfyllnadsskiften icke av byamännen blivit bestämda, så besluta vi, att för fortkomst till och från dylika ägor, under bärgsel och andra nödiga omsorger därom, desse lägenheters innehavare äro berättigade färdas till fots över övriga byamäns ängar, under den tid på året marken är tinad, samt om vintertiden, eller då marken är frusen, jämväl verkställa nödiga körslor däröver med vinteråkdon.

Sålunda beslutat försäkras Rolfs den 11 Mars 1858.

C. L. Lindgren Olof Björkman (Bom.)

På en gång närvarande vittnen:

Anders Nyberg J. O. Wästerdahl

Föreningsskrift emellan samtliga hemmansägare uti Innanbäcks by, upprättad vid allmänt sammanträde under pågående laga skifte år 1858.

Då utstakning rörläggning och upphuggning av skiftesliniernes behöriga bredd, uti byns skogsmark, skulle förorsaka byalaget, uti denna penningebrydsamma tid, en utgift, för vilken de skulle komma i förlägenhet, så besluta vi, att därmed, eller denna utstakning och rörläggning skall anstå, intill dess skiftet vunnit fastställelse, och därefter först, då vi skiftesmannen därom anmoda, varigenom vi ock frikänna skiftesmannen allt ansvar samt förbinda oss ersätta alla kostnader, som genom någon anmärkning däröver, kan ifrågakomma, vilket med, våra namns undersättande härmed försäkras. Sammanträdesstället Rolfs den 12 Juni 1858.

N. P. Lindqvist Jakob Jakobsson C. G. Lindbäck

N. F. Lindbäck (Bom.) Fr. Silverbrand Johan Bäckselius
(Bom.)

Olof Olofsson N. P. Sandberg Olof Johan Enström

J. P. Hedström Joh. Lindgren Petter Lundbäck

På en gång närvarande vittnen vid överenskommelsens fattande och egenhändiga underskrifterne, undertecknade godemän.

Anders Nyberg J. O. Wästerdahl

Föreningsskrift upprättad i samråd med lantmätare och godemän emellan samtliga Rolfs byamän under pågående laga skiftesförrättning år 1858.

I likhet med vad inom Innanbäcks by överenskommet är besluta Rolfs hemmansägare att med utstakningen och upphuggningen av skiftesliniernes

behöriga bredd samt rörläggningen därav inom skogsmarken skall anstå intill dess laga skiftet blivit fastställt, och först därefter sedan jordägarne lämnat skiftesmannen sin vilja tillkänna därom. Förbindande vi oss att, i händelse någon häröver anställa klander, frikänna förrättningsmannen från allt ansvar och ersätta honom alla de kostnader honom därigenom skulle kunna drabba. Sålunda överenskommet försäkras medelst våra namns undersättande, Rolfs den 16 juni 1858.

G. Hornej Elias Högström (Bom.) Johan Lundbäck

Joh. Sällström för Grytnäs hemman Olof Björkman (Bom.)

J. P. Sundberg Petter Sjöberg (Bom.)

Johan Jakob Lindbäck (Bom.) Petter Jakobsson

E. Lindgren C. Fredriksson Carl Petter Jakobsson
(Bom.)

Närvarande vid föreningens ingående och egenhändiga namnteckningen vars riktighet bestyrkes av

Anders Nyberg J. O. Wästerdahl

Med förestående förening förklarar jag mig såsom ombud för Militieboställena inom skifteslaget nöjd. Rolfs den 16 augusti 1858.

C. A. Taube

Fanjunkare.

Häruti instämmer även undertecknad såsom kronoombud.

I. Nyström

Länsman.

Ytterligare har i samråd med lantmätare och godemän följande förening träffats emellan undertecknade Rolfs byamän under laga skiftesförrättningen:

1:o Stängsel skall uppföras i följande sträckor:

- a. Kring åkern: från Innanbäcks rå kring Rolfsbacken där den nu löper; likaledes vid Grytnäs, Landets, Johannisbergs, Philipsborgs och Landets åkrar, samt bestå av vanlig skidhage.
- b. Omkring skifteslagets ängar: Norr om Blötmyran där den nu löper från Innanbäcks rå utefter Blötmyran, Svartså, Fågelträsk och Abborrhägrarna, ut till Ytterby rålinje; på södra sidan Fågelträsket där den nu vidtager förbi Fågelträskmyrorna, Blötmyrrödjningen och Frängsmyran utefter

Frängsmyrheden till Åkerhagen vid Grytnäs; Rödningen därstädes och bostälленas småmyror till Åkerhagen vid Landet; Renmyran, Åkmyran och Ängesviken, dock att ej Ytterby ängar därstädes behöva fränstängas; Bomyran och Rödningen vid Vallen, varvid Finnslättens åker särskilt och utan sammanhang med den övriga åkern därstädes bör instängas; Lars Ersmýran till så stor del som tillhör byn, och Frängsrå i ett sammanhang, och slutligen Mjöträskbäcken och Rudträskmyran var för sig.

- 2:o Stängseln kring åkern skall utgöras av skidhaga då kring ängarne, å norra sidan, Blötmyran rindhaga å alla ställen där sankmark å båda sidor träffar hägnadslinien, men annorstädes såväl som å södra sidan eller utmed Frängsmyrheden skidhaga; mitt över ängen mot Långmyran rindhaga, eljest skidhaga kring Småmyrorne; Åkmyran och Ängesviken rindhaga; alla övriga stängselsträckor av skidhaga.
- 3:o Gradering av ovanstående stängselsträckor skola verkställas samt därefter fördelas, varvid iakttages, att hemmanet Stenbäcken icke behöver deltaga i byns stängsel å västra sidan älven då det fredar sine ägor å den östra samt att jämväl Rudträsk hemman befrias från delaktighet i byns stängsel då det underhåller hägnaderne för egna ägor.
- 4:o *Utflyttnings* kostnaden för åbyggnader som vid skiftet fallit inom andra hemmans område, skall av samtliga hemmansägare i byn gottgöras efter uppskattat värde, och avflyttningen vara verkställd ett år efter fastställelsen.

Bland stängselsträckor skall jämväl upptages, hägnad omkring morgårdet och Tilligärda samt Tranumyrgårdet där hägnaden uppföres särskilt och bestå å desse ställen av skidhage.

Sålunda beslutat försäkras medelst våra namns undersättande som skett i Rolfs den 17 juni 1858.

Förliden gårdag förglömdes Ängeshagen för ängarne Vikarne vid Wallen samt den överom belägne äng i sammanhang med åkern till Philipsborgs hemman vilka sträckor skola med skidhage infridas, försäkras som ovan.

G. Hornej å egne och Stenströms konkursmassas vägnar.

Johan Petter Sundberg (Bom.) Olof Björkman (Bom.)

Petter Sjöberg (Bom.) Petter Jakobsson (Bom.)

Föreningsskrift upprättad emellan Innenbäcks byamän under pågående laga skifte uti nedannämnde frågor, beslutne i samråd med lantmä-

tare och godemän.

1:o Där vägar äro bestämde skola de av byamännen uppbyggnads och iståndsättas utan att förrättningsmännens biträde behöva anlitas att arbetet därför uppskatta eller värdera.

2:o Stängsel skall uti följande sträckor uppföras och mellan byamännen efter mantal fördelas, näml.:

- a) Kring byalagets åker där den nu löper från Stråkanäs byrå över vägen vid Aspbackgrinden, Kvarnheden, Broheden till bäckbron-vid Blötmyran, därifrån mellan samma äng och åkern till Rolfs rålinie där den nu löper; Häruti intages jämväl byns andel av hagen uti rålinien mot Mynäs kompani Chefsboställe, varförutom Rutbergsgården särskilt instänges.
- b) Omkring byalagets ängar, från åkerhagen vid Aspbacksgrinden uti gamla bostaden till Stråkanäslinien, å västra sidan Husmyran, stänges den del av hägnaden inom Stråkanäs område som av byn underhålls och fortsättes inom området inneslutande Blötmyran och Skrölorne och slutande vid Åkerhagen i Broheden; Från bäckbron kring Blötmyran till Rolfs ängeshage vidtager.
- c) Fätågen på ömse sidor, från grinden ovan Jakob Jakobssons gård till Brohedens åkerhage, med grindar över landsvägen, och andra fägatan, från grinden ovan Börjeling till bäckbron.
- d) All här ovan uppräknade stängsel skall medelst skidhage uppföras och underhållas i fredbart skick, då.
- e) å ömse sidor kobron över Blötmyran rindhage uppföres
- f) Gradering av stängselsträckorne tarvas icke.
- g) Delningsgrunden för stängselns uppförande och underhållande bestämma vi skall utgöra varje hemmans skatte eller mantal.

Sålunda beslutat försäkras medelst våra namns undersättande.

Rolfs den 17 juni 1858.

E. Stenman C. G. Lindbäck Jakob Jakobsson
 N. P. Lindkvist Johan Johansson Bäckselius (Bom.)
 Nils Fredrik Fredriksson (Bom.) N. P. Sandberg
 Olof Johan Enström Joh. Lindgren å egne och Johan
 Petter Hedströms enligt fullmakt. Petter Lundbäck

Förenings skrift upprättad emellan Rolfs byamän under pågående laga skifte i byn år 1858.

Härmed hava vi velat besluta, att, ehuru väl grunderne för blivande stängseldelning inom Rolfs by, är av oss, genom förening av den 17 juni detta år, bestämda, likväl själva delningsförrättningen icke kan försiggå förrän laga skiftesförrättningen vunnit laga kraft, och då efter av någon jordägares därom, till skiftesmannen, gjorda begäran; som försäkras. Rolfs den 16 augusti 1858.

J. W. Stenström G. Hornej J. Kant Petter Sjöberg
(Bom.)
Johan Jakob Lindbäck (Bom.) Carl Petter Jakobsson
(Bom.)
Johan Lundbäck

Vittnen till egenhändiga underskrifterne.

Anders Nyberg J. O. Wästerdahl

Emellan undertecknade, ägare av hemmanet N:o 6 om 1/8 dels mantal i Rolfs by å Vallen, hava följande överenskommelse blivit träffad under pågående laga skifte år 1858.

Då under laga skiftesförrättningen uti byn undertecknade verkställt betydande odlingar, dels å in- och dels å avrösningsjorden, att vårt innehavande hemman till följe därav är av ett helt annat värde, och vid en klyvning i sammanhang med laga skiftet icke skulle medföra båda delägarnes lika fördel, så besluta vi, att med den av oss begärda hemmansdelningen må nu anstå, intill dess kunnigt att laga skiftet vunnit laga kraft, varefter och på särskilda grunder vi då skola laga delning begära. Sålunda överenskommit och beslutat försäkras medelst våra namns undersättande. Rolfs den 21 augusti 1858.

Petter Sjöberg (Bom.) Johan Jakob Lindbäck (Bom.)

Närvarande vid överenskommelsens ingående och egenhändiga bogs-
hagsmärkens undersättande.

Anders Nyberg J. O. Wästerdahl

Litt. S.

Emottaget den 17 aug. kl. 8 e.m. 1856 mot bevis.

Infört i laga skiftesprotokollet för den 8 september 1856.

Till skiftesmannen i Rolfs och Innanbäcks skifteslag, Herr Kommissionslantmätaren P. A. Toll.

Genom nådig kungörelse av den 9 juni 1832 har Kungl. Maj:t i Nåder föreskrivit att då allmännare missväxt i en ort inträffar, därav skäligen kan befaras att delägare, i följd av de med laga skifte

förenade kostnader, skulle komma i förlägenhet, må det vara delägare öppet att för verkställande av skiftet begära uppskov för viss bestämd tid med skiftesförrättningen.

Då allmännare missväxt i denna ort obestridligen nu inträffat och i följd därav förlägenhet för skifteskostnaderne uppkommit, få undertecknade hemmansägare i Rolfs och Innanbäcken, med begagnande av den rätt som genom Högstberörde Nådiga kungörelse blivit jordägare tillerkänd, härmedelst anhålla:

- 1:o Att låga skiftesförrättningen genast inställes; och
- 2:o Att delägarne i ovanberörde skifteslag kallas till ett sammanträde vilket torde böra hållas så snart som möjligt, för att höras huru långt anstånd med laga skiftesförrättningen må anses erforderligt; och äro vi av den åsikt att tre års anstånd är behöfligt på det att vi må kunna vidkännas de utgifter som för skiftets fortsättande äro oundgängliga.

Neder-Kalix den 16de augusti 1856.

B. D. Schmaltz C. Fredriksson Joh. Rutberg

C. G. Lindbäck Johan Johansson O. Olöfsson

Anders Börjelin N. P. Lindqvist N. Fredriksson

Jakob Jakobsson Nils Fredrik Lindbäck

å egne och Erik Lindgrens barns vägnar Joh. Lindgren

Petter Lundbäck Elias Högström Johan Lundbäck

Brev i sammanträdet den 8 sept. 1856. Litt. U.

Till protokollet vid lantmäterisammanträde med Rolfs och Innanbäcks skifteslag den 8de september 1856.

Neder-Kalix ^(socken) har innevarande år träffats av allmän missväxt, vilken även, såsom känt och synligt är, sträckt sig till byarne Rolfs och Innanbäcken.

För Rolfs och Innanbäcks byamän är den inträffade olyckan, årsväxtens förstöring, bekymmersammare än för de flesta övriga inbyggare i Neder-Kalix socken, i anseende därtill att nämnda byar, i följd av skogsbrist och belägenhet, icke genom binärningar kunna förskaffa sig livsförsörjning, vilken således ensamt beror av jordbruket. Då jordbrukets avkastning, såsom nu är förhållandet är av nära nog intet värde samt otillräcklig och till största delen oanvändbar till föda för människor, är det för undertecknade hemmansägare högst betänkligt huru erforderliga livsmedel skola

kunna erhållas.

Om nödiga födoämnen från andra orter anskaffas, så är likväl uppenbart att inköp av desamma måste leda till stor skuldsättning och såsom följd därav till förlägenhet att bära de kostnader, som, med oavbruten fortgång av laga skiftet i nämnde byar, äro förenade.

Undertecknad får därför fortsätta det förut hos skiftesmannen Herr Kommissionslantmätaren P. A. Toll framställda yrkandet om uppskov med skiftet, och förvänta bifall till vår ifrågavarande begäran med desto större säkerhet på den grund att det stadgande som förekommer i Kungl. Maj:ts Nådiga kungörelse av den 9de juni 1832, i avseende å anstånd med laga skiftesförrättningen till följd av missväxt, enligt vårt förmenande bör sålunda förstås, att begäran om uppskov kan framställas vid första sammanträde efter det missväxt inträffat, i vilket avseende vi förbehålla oss att, om vi så finna nödigt, hos Kungl. Maj:ts Befallningshavande samt i underdånighet hos Kungl. Maj:t anföra vad vi ytterligare kunna finna erforderligt för skyddandet av vår rätt.

Neder-Kalix den 8 september 1856.

B. D. Schmaltz Joh. Rutberg

Brev i sammanträdet den 8 sept. 1856.

Litt. W.

Till protokollet vid sammanträdet med delägare i Rolfs och Innanbäckens skifteslag den 8 september 1856.

Genom skiftesmannens kungörelse hava samtliga delägare i Rolfs och Innanbäckens skifteslag, blivit till allmänt sammanträde kallade denna dag, för att höras, över den en del av skifteslagets jordägare till skiftesmannen tillstälde skrift, innehållande framställd begäran om uppskov med laga skiftesförrättningen härstädes under en tid av trenne år, grundad på i orten befarad missväxt.

För en och var som äger kunskap om behandlingen och fortgången av detta skifte borde visserligen allt vidare ordande härom vara överflödigt; men då ämnet för detta sammanträde, möjligen kan komma under andras ögon, än deras, vilka hava denna kännedom, torde en kort översikt stödd, på de, verpå sitt ställe, åberopade, handlingarne vara nödvändig! Dessa handlingar anhålla vi, måtte vad de i ämnet angå, intagas uti protokollet, ävensom och, att där skifteshandlingarne åberopas, lantmätaren vülle, enligt de i hans hand befintlige, bekräfta sannfärdigheten av vårt anförande.

Efter det en del av byamännen i 6 år uppehållit rättegång i och för förordnandets vinnande, företog förste lantmätaren Bergner den 24 maj 1816, enligt däröver upprättade handlingar, storskifte i byarne, vilket och avslutades - men varefter åtskillige ändringar föreskrevos, som likväl icke förr verkställdes, än nu gällande nådiga stadga, om laga skiften, började vid ägodelningar tillämpas. Enligt förordnande påbörjade nu den 30 aug. 1830 Kommissionslantmätaren Er. Hollström handlägga detta skifte, varom även skifteshandlingarne upplysa. Sedan denne lantmätare genom transport till Avvittringsverket blivit förhindrad vidare handlägga detta skifte, handlades detta ånyo efter erhållet förordnande den 21 september 1835 av nuvarande Kommissionslantmätaren C. G. T. Hollström, vilken och med några få uppehåll, till följe av för skiftet uppkomne stridigheter, fortsatte därmed till den 10 oktober 1837; då enligt vad skifteshandlingarne upplysa, skiftesmannen på ett med otidigheter blandat skymfligt sätt bemöttes, varigenom jäv uppkom och förrättningen avstannade. Detta jäv underhölls på sätt, som bifogade ägodelningsrättsprotokoll och utslag av år 1839, vidare Kungl. Maj:ts nådiga utslag samma år, Konungens Befallningshavandes i Länet utslag år 1846 och Kungl. Maj:ts Nådiga utslag samma år, utreda. Att alla dessa rättegångar uteslutande uppkommit för att förhindra skiftets fortgång erkänna även en del hemmansägare helt uppriktigt uti sin till Kungl. Maj:t. i underdånighet avgivne förklaringsskrift, efter vad närlagde avskrift av densamma utvisar. Och för övrigt behöves ju ej någon hänvisning för att utreda det alla rättegångarne igenom haft till huvudändamål jäva lantmätarn, för vilket påstående ännu mera styrka vinnes genom den år 1852 mot Hollström nedlagde rättegång, sedan förrättningen efter nytt förordnande redan av annan lantmätare börjat handläggas.

Denna taktik att hindra förrättningens fortgång synes nu av de tredskande skiftesdelägarne blivit kastad överbord, då i stället, med stor begärlighet, de vidtogo den manövern att vilja stoppa skiftet för flere år, såsom skäl för sitt beteende åberopa befarad missväxt, sedan de likväl förut genom en mängd invändningar och uraktlåten hantlangning försökt hindra förrättningens fortsättande.

Huruvida så stor skada drabbat årets gröda, att delägarne

kunna komma i förlägenhet, vid utgörandet av de med skiftet förenade kostnaderne, är ännu outrett, och, beklagligt vore det, om byarnes innevånare, så illa hushållat, med så många, på varandra, följande goda skördar, som nu i flere år inbärgats, att en dylik förlägenhet för ett års något förminskade avkastning kan komma i fråga; helst som Rolfs och Innanbäcks byar detta år ganska lindrigt, i förhållande mot de flesta andra byarne inom socknen, träffats av skadan; dessutom innehåller det uti det uppläste skriften åberopade lagrum, att: "då allmännare missväxt i en ort inträffar, därav skäligen kan befaras, att delägarne i följd av de med laga skifte förenade kostnader, skulle komma i förlägenhet, må det vara delägarne öppet, att vid lantmätarens första sammanträde för verkställande av skiftet, begära uppskov för viss bestämd tid med skiftesförrättningen. Då nu laga skiftesförrättningen inom dessa båda byar uppnått den respektabla åldern av 46 år och några månader få vi hemställa huruvida denna sammankomst kan anses vara den första och det måtte för en och var vara lätt att inse, vilken rätta bevekelsegrunden egentligen är för den framställda begäran om 3nē års uppskov med detta skifte - varföre och i det skick skiftet nu befinnes det tyckes, som förrättningsmannen ej bort fästa avseende vid den honom tillställda skriften och, att frågans avhandlande icke bort föranleda allmänt sammanträde, men då sådant det oaktat, på begäran skett, få undertecknade anhålla det förrättningsmannen och godemännen måtte, på grund av vad nu anfört blivit, till alla delar underkänna det uti ofta nämnde skrift, gjorda yrkandet, samt till följd därav tillförbinda dem, som densamma undertecknat och de vilka däruti instämma att icke allenast gottgöra lantmätaren och godemännen för deras hinder i och för sammanträdet, utan även ersätta undertecknade för vår uppvaktning därvid med, för varje dag vi därvid uppehållas, En riksdaler sexton skillingar Banco eller Två Riksdaler Riksmünt, vilket ^{blott} utgör ved en vanlig arbetskarl i orten omdagen förtjänar.

För tillfället i saknad av nådige dokumenters kunna vi för närvarande icke i bevis leda att skiftet redan på 1790 talet tog sin första början, men en av lantmätaren Carl Bergström däröver 1795 upprättad karta utvisar tydligen, att något uti skiftesväg med byarne då åtgjorts. Detta skifte är således i det hela 66 år gammalt och under denna tid med den nu därmed sysselsatta lantmätaren inberäknat behandlat av sex efter varandra följande skiftesförrättare oräknat auskultanterne.

Rolfs och Innanbäcken den 8de september 1856.

J. W. Stenström G. Horney M. U. Silverbrand

Transumt av Kungl. Maj:ts Befallningshavandes i Norrbottens län utslag, angående återstående skattläggning och avvitrering av byar, hemman och lägenheter i Neder-Kalix socken. Givet å Landskontoret i Piteå den 2dra september 1843.

Innanbäcks by om 2 1/4 mantal och Grundträsk kronohemman av 1/12 dels, tillhopa 2 1/3 dels mantal. Inom området, öster om Kalix

älv----- åker ---- 31. 3 1/2.

äng ---- 369. 1 1/8.

uppodlingsmark och

betesland ----- 92. 27.

skog ----- 1069: 24 1/8.

1562. 23 3/4

dito, väster om Kalix älv

åker ----- 26 1/2

odlingsmark ----- 11- 8 1/2

skog ----- 366- 29 379 -----

utom området i Ytterbyn

äng ----- 5. 14 1/2

på stranden, äng -- 29. 3 1/4

i Stråkanäs och Rolfs

åker ----- 3. 1 5/8

dito äng ----- 140: 19 7/8 178: 7 1/4

Summa 2119:31

Tvåtusenetthundranitton tunnland 31 kappland duglig mark. utom 525 tunnland 26 5/8 kappland odugligheter, svarande emot 909 tunnland på varje mantal. Och som Avvittringsrätten, genom byamännens bestridande i delningen icke intagit Grundträsk kronohemman. Så har å ett av Avvittringslantmätaren J. Bergdahl år 1832 hållet sammanträde fråga härom åter blivit väckt, då byamännen medgåvo att nämnde hemman skulle, efter skatt, få i lag med dem åtnjuta utmål.

Den härmed missnöjde b b / Kungl. Maj:t / År och dag som ovan.

V. Hedenberg

/ Hansen

Rätteligen transumerat betygas. Luleå Landskontor den 22 maj
1857.

Ex officio

K. Ekström

Brev den 16 juni 1858 av Sundberg på Philipsborg.

Till skiftesförrättningen i Rolfs by.

I avseende på råliniers upphuggande och rörläggning i skog och mark inom Rolfs skifteslag, anser undertecknad för sin del och i vad på mig beror, en sådan åtgärd icke lända till någon särdeles nytta för skifteslaget, men däremot tillskynda jordägarne mycket arbete och stor kostnad i en så penningfattig tid som denna; alltså och emedan jag är förhindrad, att det till denna dag beramade sammanträdet personligen bevista; vill jag härigenom förklara min önskan och vilja vara, att en dylik förening och överenskommelse måtte tillvägbringas inom Rolfs skifteslag, som nyligen träffats och blivit ingången i samma ämne av Innanbäcks byamän.

Landet den 16de juni 1858.

J. Kant

För bekvämligare skiftesform ingå undertecknade på den förändring av rå, oss emellan som frånskilja hustömterne från varandra, att ifrån röset vid vägen oss emellan, och Carl Lindbäck skulle skillnadslinien löpa rakt emellan denna punkt till vedet vid fätåget, varigenom Jöns Johanssons stuga, som får kvarstå så länge han lever, samt ribygnaden, som ett år efter därom gjord tillsägning bör vara avflyttad, falla inom Jakob Jakobssons skifte. Till vederlag därför avstår, jag Jakob Jakobsson såväl för därigenom tillvunnen åker som ock för den avrödjade tomten där ribygnaden är belägen, efter uppskattning, lika stor andel av den inom Rolfs by tilldelade åker. Sålunda överenskommit försäkras.

Innanbäcken den 11 augusti 1859.

Jakob Jakobsson Lars Axelsson Wäppling (Bom.)

Vittnar:

G. Horney C. G. Lindbäck

Avskrift.

Oskar,, med Guds Nåde, Sveriges, Norriges, Göthes
och Wendes Konung. Vår ynnest och

Nådiga benägenhet med Gud Allsmäktig, Troman, Landshövdinge, Riddare av Vår Nordstjärneorden: Sedan I uti skrivelse den 30de sistlidne månad, på grund av 16 § i Kap. 3 av skiftesstadgan, sådan den lyder i Kungl. kungörelsen den 9de juni 1832, till vår nådiga prövning i underdånighet överlämnat en av åtskillige hemmansägare i Rolfs och Innanbäcks byar av Neder-Kalix socken inom det Eder anförtrodda län hos Eder gjord framställning att, i anseende till den sistlidet år inträffade missväxt i orten, det inom nämnde byar pågående laga skifte måtte under tre år varda inställt, ävensom skiftesmannens infortrade yttrande i ämnet, samt I därvid för egen del yttrat, det I funnen Eder icke kunna till berörde framställning tillstyrka bifall, enär en dylik fråga för verkställande icke finge väckas annorlunda än vid första sammanträde av laga skiftet, men sådant sammanträde redan för flera år sedan uti nu ifrågavarande skifteslag ägt rum, samt den av Sökanderne föreburna missväxt inom deras byar inte vore så svår, att skiftet därför borde uppskjutas; så hava WI, vid föredragning av detta ärende, med hänsikt till vad I anfört, icke funnit skäl medgiva det ifrågaställda anståndet med fortsättningen av laga skiftet i ovannämnde byar. Meddelande Eder detta tillsvar samt vederbörandes förständigande och efterrättelse, och återsändande härmed de av Eder insände handlingar, befalle VI Eder Gud Allsmäktig Nådeligen.

Stockholms slott den 20de januari 1857.

Oscar

/Ludv. Almqvist

Till Kungl. Maj:ts Befallningshavande i Norrbottens län, angde. ifrågasatt inställelse av laga skifte inom Rolfs och Innanbäcks byar.

Vidimeras

Ex officio

A. Eurén

År 1859 den 19 september sammanträdde under-tecknad lantmätare med nedan antecknade jordägare inom Rolfs och Innanbäcks byar i Neder-Kalix socken och härad av Norrbottens län, för att, enligt in-händigad anmälan, verkställa vanhävdssyn och gärdesgårdsdelning, med vad i övrigt av skiftesför-

rättningen kan återstå; Till följe av ingången kallelse, som i sockenkyrkan är vorden uppläst, inställde sig följande hemmansägare:

Från Rolfs.

Herr Handl. J. W. Stenström, Herr Postmästaren G. Hornej, Bonden Johan Lundbäck, Erik Lindgren, Nils Petter Rönnbäcks arvingar genom sonen Johan Petter, Herr v Pastorn och Komministern J. Kant såsom arrendator av Militieboställena Landet och Johannisberg, Bönderne Petter Sjöberg, Olof Björkman och Petter Jakobsson, samt för Stenbäckens hemman Herr Fabrikören Christoffer Fredriksson.

Från Innanbäcks by:

Herr Magister B. D. Schmaltz, Nils Petter Lindqvist, Jakob Jakobsson, Carl Gustav Lindbäck, Lars Wäppling såsom nuvarande ägaren av Ljtnant J. Rutbergs hemman, Olof Olofsson, Färgaren Christoffer Fredriksson, Herr J. P. Hedström, Kyrkovärden Johan Lindgren, Efter antecknandet härav tillstadeskom Herr Kronolänsmannen I. Nyström såsom tillkallad att bevaka Kungl. Maj:ts och kronans rätt.

Av urfjällsägarna voro endast Olof Lundbäck och Carl Björkman från Ytterbyn tillstädes.

På särskilde kallelser tillstädesvoro godemännen Fredrik Boström från Boträsk och Olof Rönnbäck i Kamlunga.

§ 1.

Skrivelsen som föranleder en del av detta sammanträde lyder sålunda:

" Till Herr Kommissionslantmätaren P. A. Toll, Luleå.

" Sedan vällovlige Ägodelningsrätten den 11te i denna månad fastställt Rolfs och Innanbäcks byars skifte, få undertecknade härmedelst, såsom hemmansägare i nämnde byar, anhålla det Herr Kommissionslantmätaren täckes i laga ordning sammankalla delägarne, för hållande av vanhävdsyn, gärdesgårdsdelning, samt desamma verkställa tillika med vad som i övrigt av skiftesförrättningen kan återstå. Nederkalix den 13de augusti 1859.

G. Horney, J. W. Stenström, M. U. Silverbränd, J. J. Lindbäck.

Den upplästa kungörelsen innehåller:

Enär en del av Rolfs byamän begärt stängselns fördelning inom byn, och mera dylikt, så varder sammanträde, till ärendernas behandling, härmedelst utsatt att hållas å måndagen den 19 instundande september klocken 10 förmiddagen hos Erik Lindgrens änka i Rolfs, varvid såväl

samtliga hemmansägare i byn, som ock de vilka av förrättningen kunna vänta sig nytta eller skada, härmedelst kallas att sig infinna.

Härmed varder jämväl Rolfs och Innanbäcks byars samtliga skiftesdelägare tillkännagivet, att å ovannämnde dag, kommer reoverade exemplar av laga skifteskartorne och delningsbeskrivningen, mot lösen, till byalagen avlämnas. Luleå och Gamla Staden den 19de augusti 1859.

P. A. Toll

Uppläsen i Nederkalix kyrka söndagen den 28 augusti 1859, av J. Kant.

§ 2.

De godemän, som nu, till biträde vid förrättningen, äro närvarande, hava tillförne ej därtill varit kallade, varföre framställdes till jordägarne, om de hade något jäv, som hindrade desse godemän härstädes tjänstgöra, varpå svarades allmänt Nej, Och på tillfrågan visste de ej heller något jäv, med tillkännagivande, att den föreskrivna godemanseden vore i föreskriven ordning avlagd.

§ 3.

Närvarande, anmälan undertecknade jordägare vidhöll sin däri gjorda begäran, varefter, sedan i ämnet ordats yrkades av herrar Stenström och Hornej stängseldelning på förut bestämda grunder, samt Herr Handl. Stenström och Olof Björkman, att deras andelar i skogsmarken måtte utstakas. Herr vice Pastor J. Kant hade enahanda yrkande rörande boställena Landet och Johannisberg, varuti Kronombudet jämväl instämde. Vidare tycktes ej vara att andraga och skulle de begärda göromålen företagas i morgon kl. 7 på förmiddagen, då den som vederbör, har att med hantlangning och upplysningar att tillhandagå.

§ 4.

Kartor och beskrivning lämnades jordägarne tillika med räkning å renovationsarvodet.

Nästa sammanträde skulle, genom budkavle, jordägarne tillkännagivas, då sådant vore av nöden samt förrättningen avslutades.

Den 24 september 1859.

Efter till såväl Rolfs som Innanbäcks skifteslag, har kallelser utgått för att höra byamännen om Innanbäcks by skulle för sine urfjällsägor inom Rolfs by deltaga uti någon stängsel; varefter en-

dast infunno från Rolfs by: Herr J. W. Stenström, Postmästaren G. Hornej, Bönderne J. P. Sundberg, Olof Björkman och Petter Sjöberg jämte Godemännen Fr. Boström och Olof Rönnbäck.

§ 5.

Sedan ärendet blivit föredraget, och efter hållen diskussion, stannade närvarande i det beslut, att med undantag av Innanbäcks byamän, alla övriga urfjällsägare skulle stänga å norra sidan av Blötmyran, Svartså och Fågelträskängarne ut till Ytterby rå.

Då motparterne icke voro tillstädes kunde förening ej uppsättas, skola förrättningsmännen, vid göromålens slut, sitt utlåtande meddela, om vilken dag jordägarne särskilt underrättas.

Den 28de september 1859.

Sedan gradering och delning på de av förrättningsmännen till en del uppgjorda grunder, utstakning av samtliga stängsellotterne blivit verkställda, hade sammanträde till denne dag kl. e.m. blivit utsatt att hållas å det vanliga sammanträdesstället, för förrättningsens avslutande, sedan utlåtandet för åtskilliga frågor först meddelats, varvid tillstädesvoro:

Herr Pastor J. Kant, J. P. Sundberg, Petter Sjöberg, Petter Jakobsson, Olof Olofsson från Innanbäck, kyrkovärden Johan Lindgren, Petter Lundbäck.

Efter antecknandet av närvarande tillkännagav förrättningsmannen, att med godemännen hade överläggning hållits, och därvid enhälligt fattats följande

U t l å t a n d e.

I fråga om vilka och till huru stor del urfjällsägare inom Rolfs by skulle deltaga med hemmansägare uti stängseln, har därom icke någon förening kunnat åstadkommas, utan endast ett påstående av Rolfs byamän, vilka dessutom frikalla Innanbäcks by ifrån all delaktighet i stängselunderhåll, i vilket fall förrättningsmännen låta bero, att urfjällar skulle skyldigkännas i stängseln deltaga. Enligt företett Häradsrättens i Nederkalix Tingslags protokoll av år 1804 har bland andra Börjelsbyn, Rian, Månsbyn och Stråkanäs med flere, blivit ålagde att deltaga i stängseln, och vilken fördelning sedermera är av Häradsrätten," till vederbörandes framtida rättelse och efterlevnad gillad och fastställd; Uti denna delning äro Ytterbyns urfjällar från de övriga urfjällarne skiljde och förseede med egen stängsel, samt ej vägrat.

i stängseln ingå, blott de ej behövde underhålla stängseln där den nu är. Av sådana omständigheter, och då Gammelgården samt Våanumera icke ligga inom Rolfs bys område, och de få kappland åtskillige andra urfjällar innehava, icke förtjäna någon stängselkostnad, och ej heller av dem är begärd, och utredning saknas om de någonsin ägt någon stängselskyldighet, så kunna förrättningsmännen icke ålägga desse urfjällar någon andel i stängseln delta, men väl Börjelsbyn, Rian, Månsbyn och Stråkanäs fortfarande hålla stängsel utefter norra sidan av Blötmyran, Svartså och Fågelträskmyran, då Nederkalix prästebord, som jämväl hitintills stänger, bör stänga för sitt äng mot Frängsmyrheden. I vad för anparten Rolfs bymän emellan vidkommer är därom redan under laga skiftet bestämt till skattens grund.

Sedan delningen och utpålningen blivitt verkställd och vidare icke är att åtgöra förklarades förrättningen slutad, med under rättelse för den missnöjde, att inom sextio dagar härefter till det ting som infaller näst därefter, stämning uttaga och kommunicera. Dag som ovan.

På ämbetets vägnar:
P. A. Toll

coll
coll